




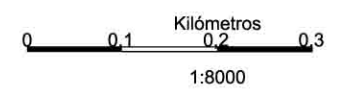


MAPA 5.7: Ruta 3-C

Leyenda

-  Inicio de ruta
-  Final de ruta
-  Sentido de la ruta
-  Punto de paso
-  Límite municipal

Plan de Actuación de Ámbito local ante Emergencias por Inclemencias Invernales en el término municipal de Torreldones



Proyección UTM 30 N
Sistemas de coordenadas ETRS89

