


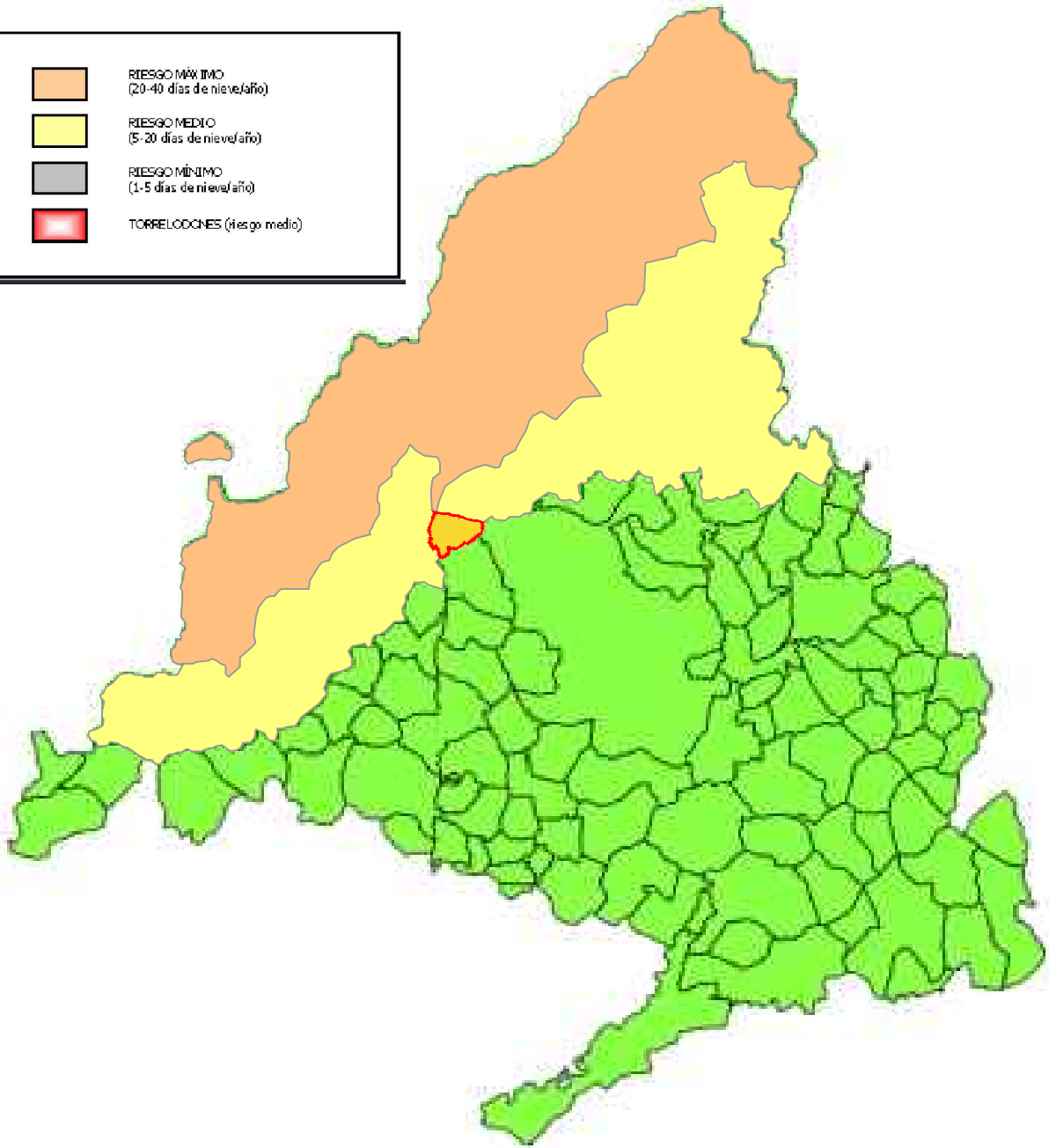




MOVIMIENTOS DE TERRENO	
	Zonas de riesgo

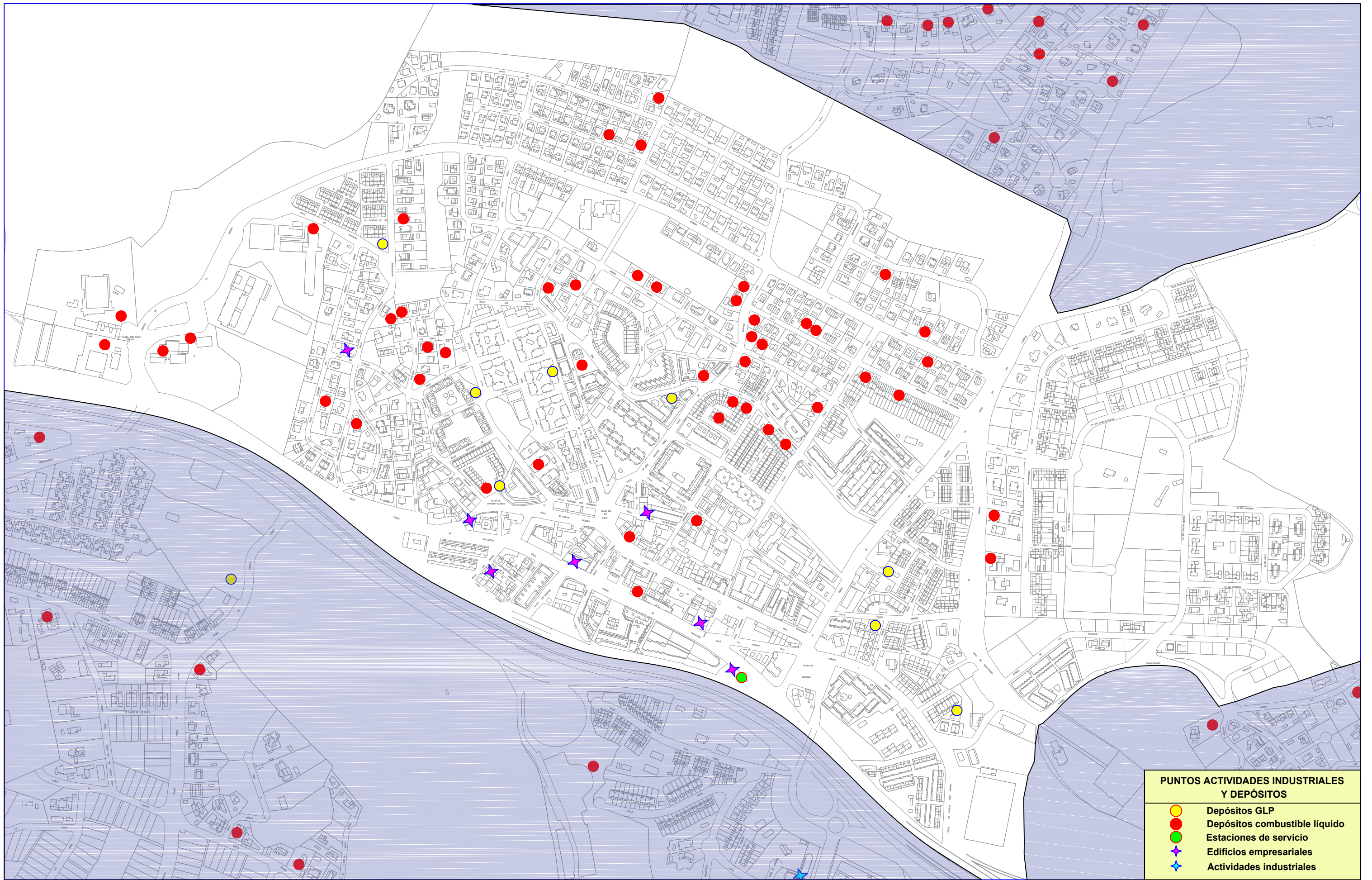


DERRUMBE DE ESCOMBRERAS

Antiguo vertedero

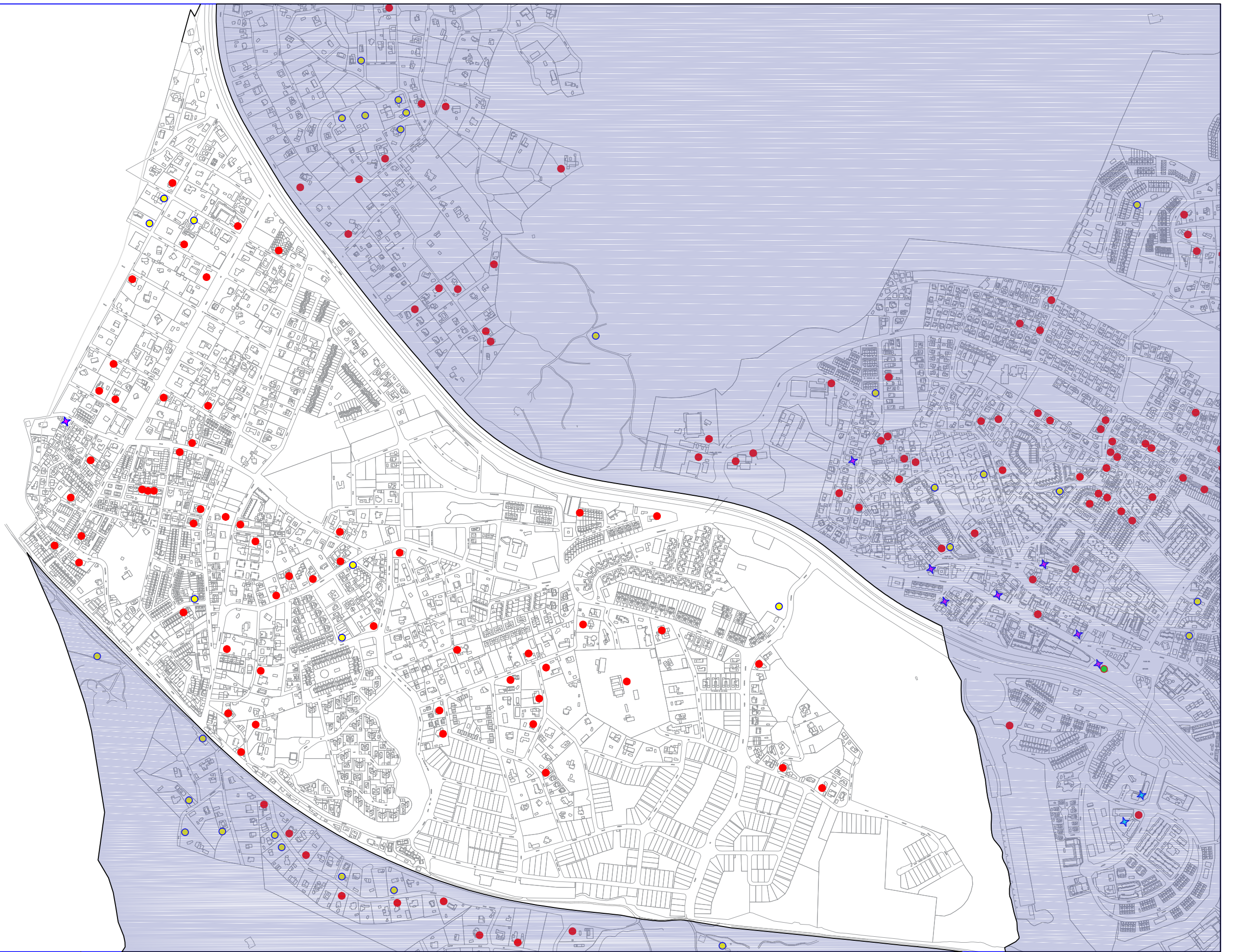


<p>AYUNTAMIENTO DE TORRELODONES SERVICIO MUNICIPAL DE PROTECCIÓN CIVIL</p>	<p>Plano-Hoja: INCLEMENCIAS INVERNALES EN LA COMUNIDAD DE MADRID</p>	<p>Fecha: Enero 2019</p>	<p>Nº: A2.</p>
	<p>PLAN TERRITORIAL MUNICIPAL DE PROTECCIÓN CIVIL</p> 	<p>S/E</p>	<p>17.3</p>



PUNTOS ACTIVIDADES INDUSTRIALES Y DEPÓSITOS

- Depósitos GLP
- Depósitos combustible líquido
- Estaciones de servicio
- ★ Edificios empresariales
- ★ Actividades industriales



PUNTOS ACTIVIDADES INDUSTRIALES Y DEPÓSITOS	
	Depósitos GLP
	Depósitos combustible líquido
	Estaciones de servicio
	Edificios empresariales
	Actividades industriales

AYUNTAMIENTO DE TORRELODONES
SERVICIO MUNICIPAL DE PROTECCIÓN CIVIL



**PLAN TERRITORIAL MUNICIPAL
DE PROTECCIÓN CIVIL**

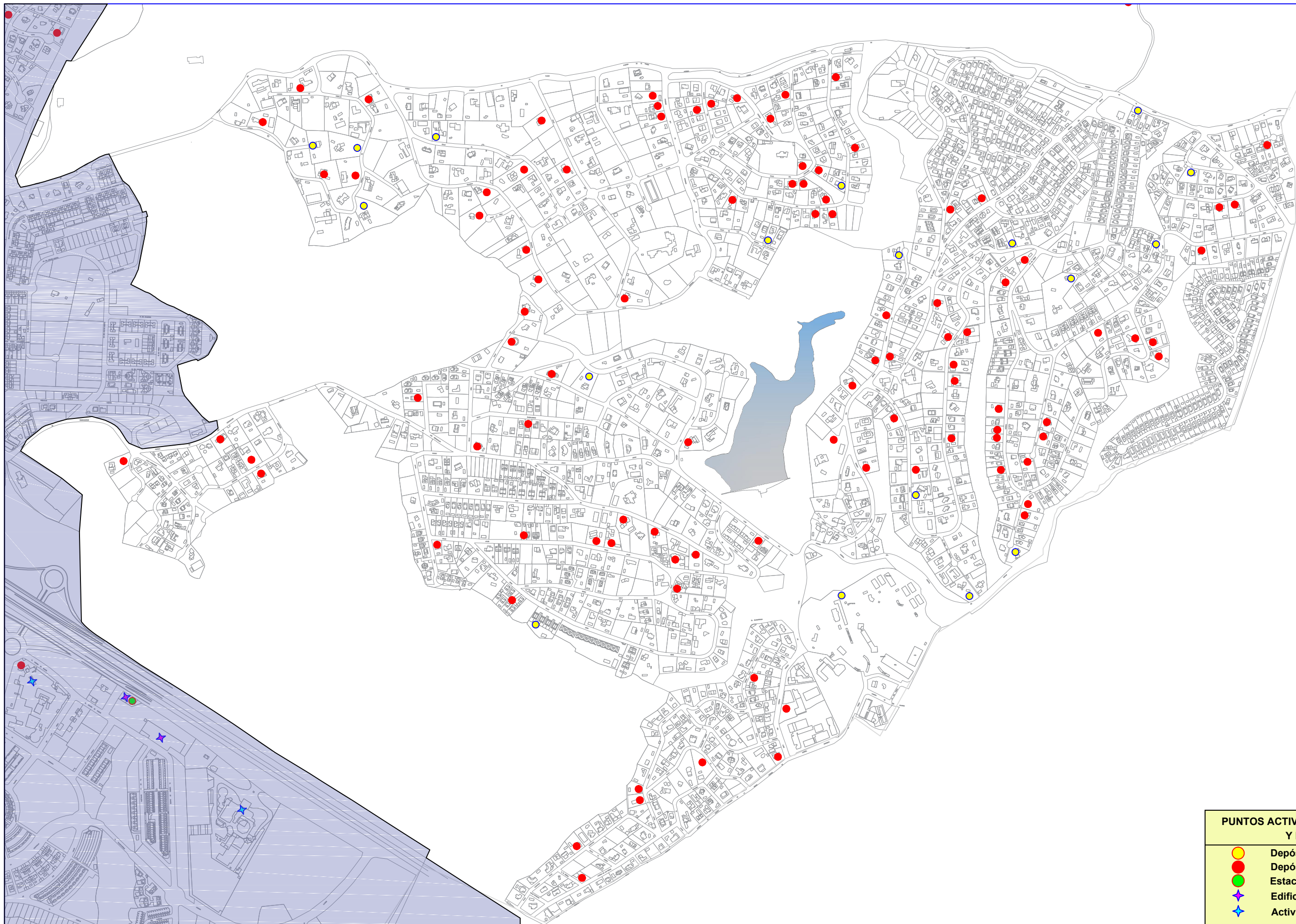







Plano-Hoja: **MAPA DE ACTIVIDADES INDUSTRIALES Y
RIESGO DE DEPÓSITOS DE COMBUSTIBLE
COLONIA**

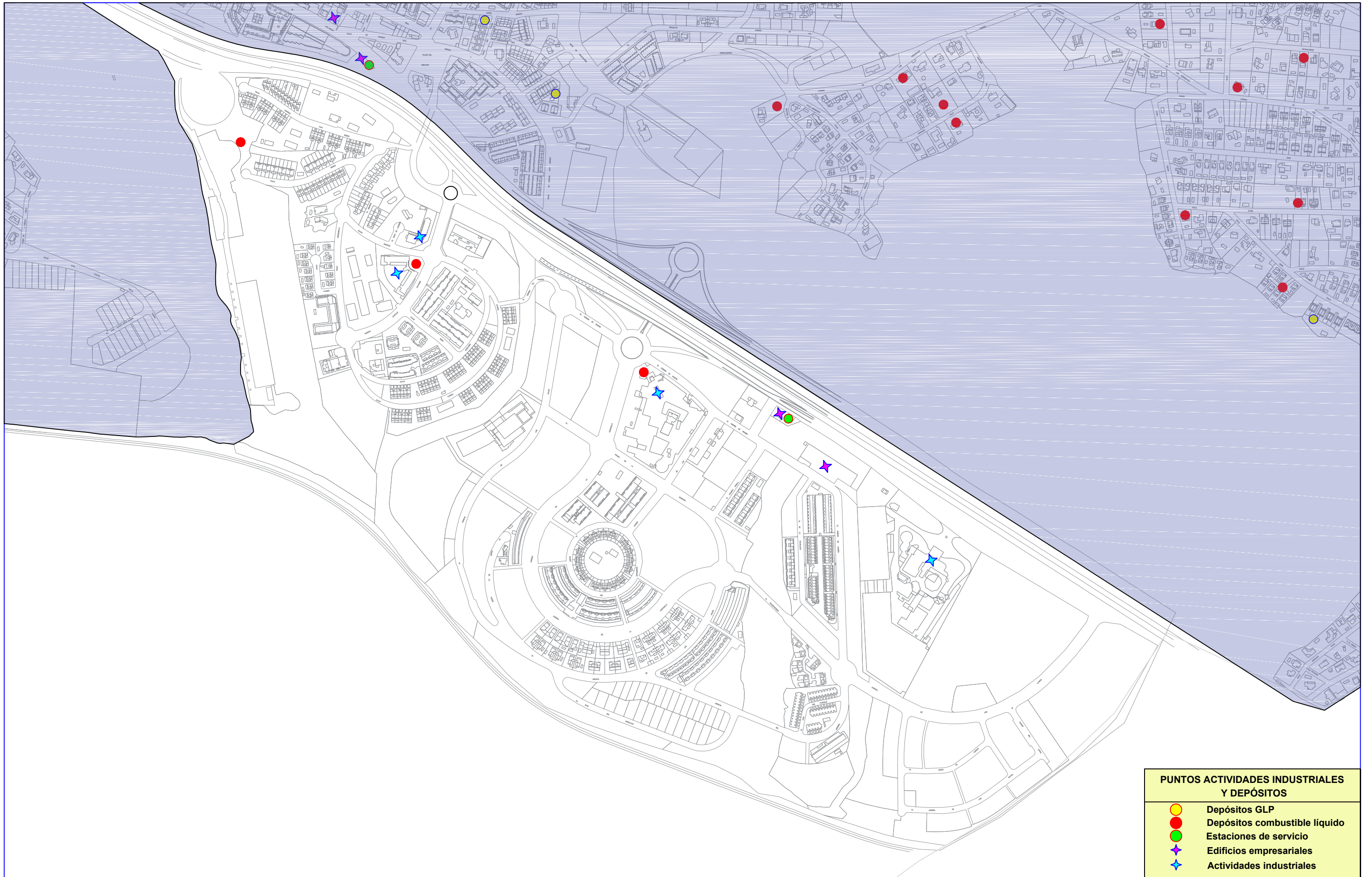
Escala:
S/E

Fecha:
Enero 2019

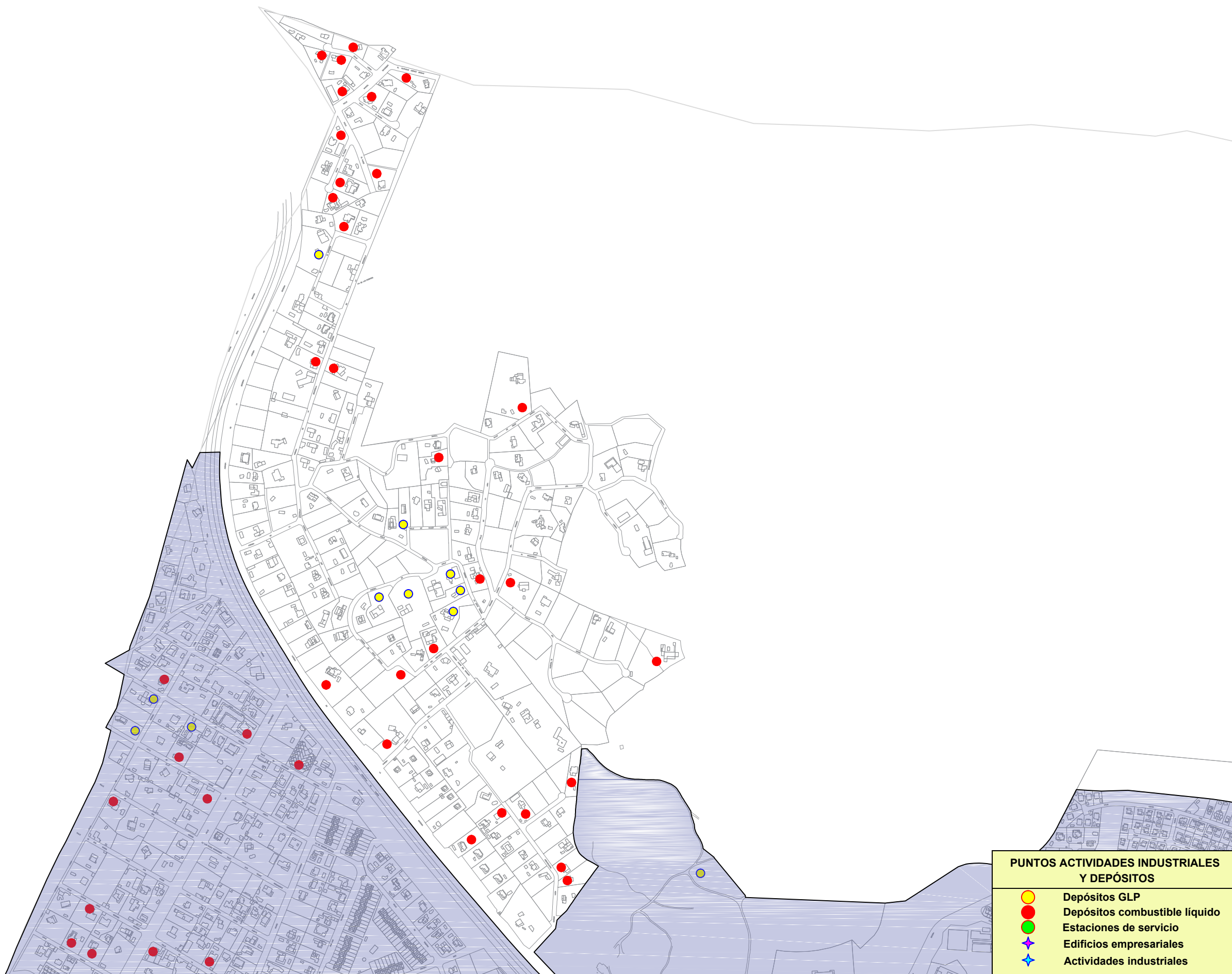
Nº: **A
2.17.4.1.2**



PUNTOS ACTIVIDADES INDUSTRIALES Y DEPÓSITOS	
	Depósitos GLP
	Depósitos combustible líquido
	Estaciones de servicio
	Edificios empresariales
	Actividades industriales

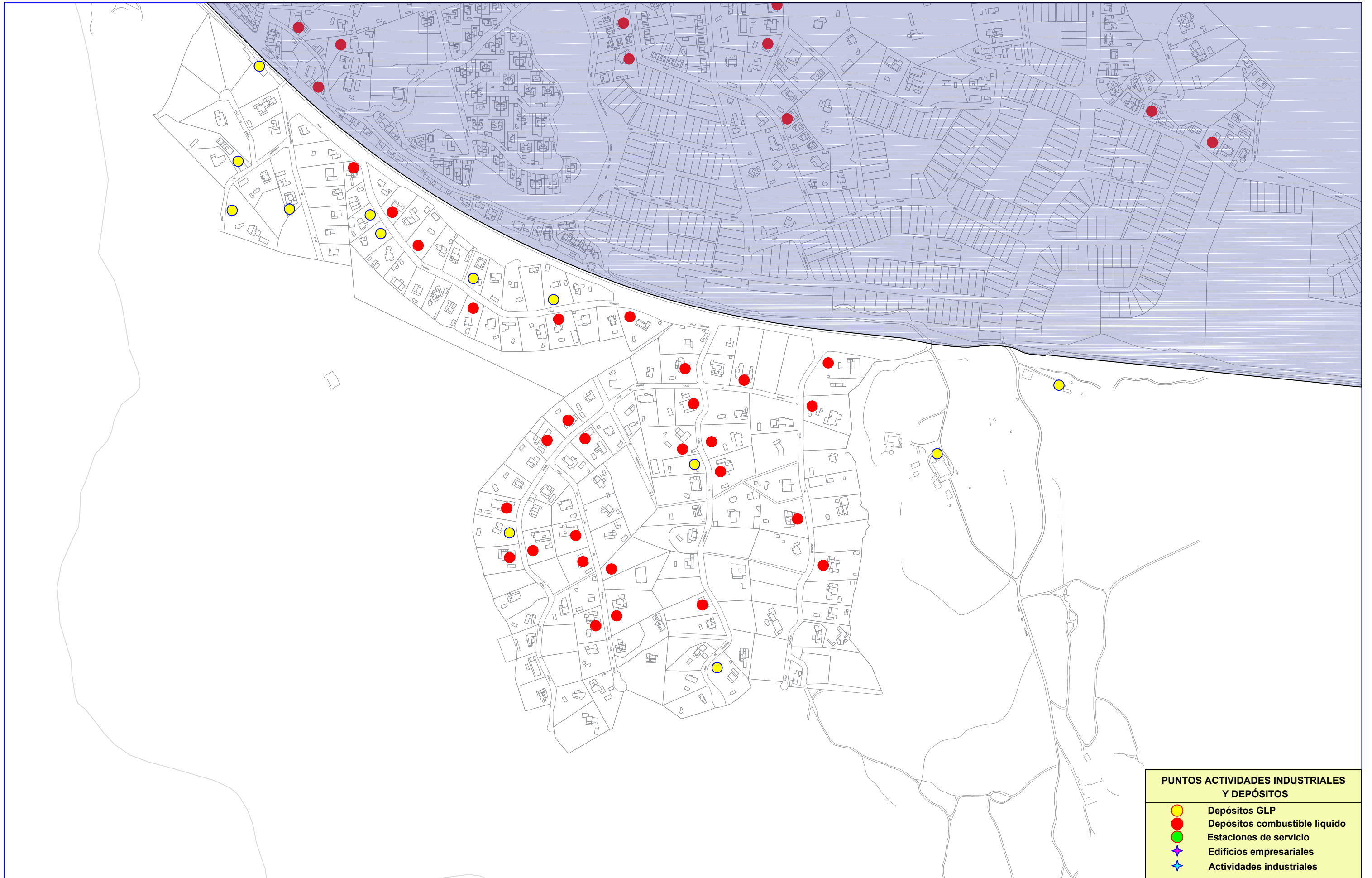







PUNTOS ACTIVIDADES INDUSTRIALES Y DEPÓSITOS	
	Depósitos GLP
	Depósitos combustible líquido
	Estaciones de servicio
	Edificios empresariales
	Actividades industriales

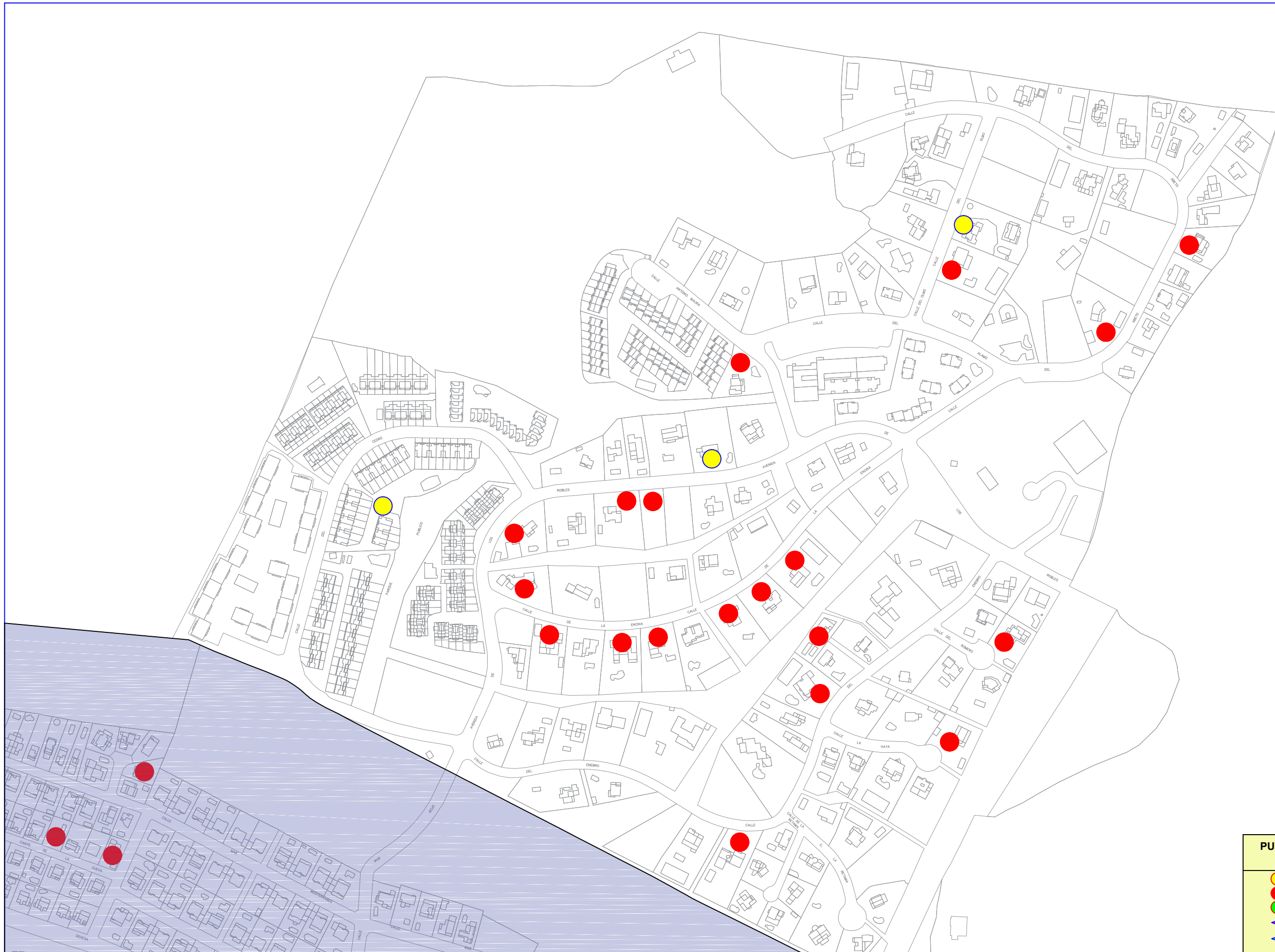


PUNTOS ACTIVIDADES INDUSTRIALES Y DEPÓSITOS

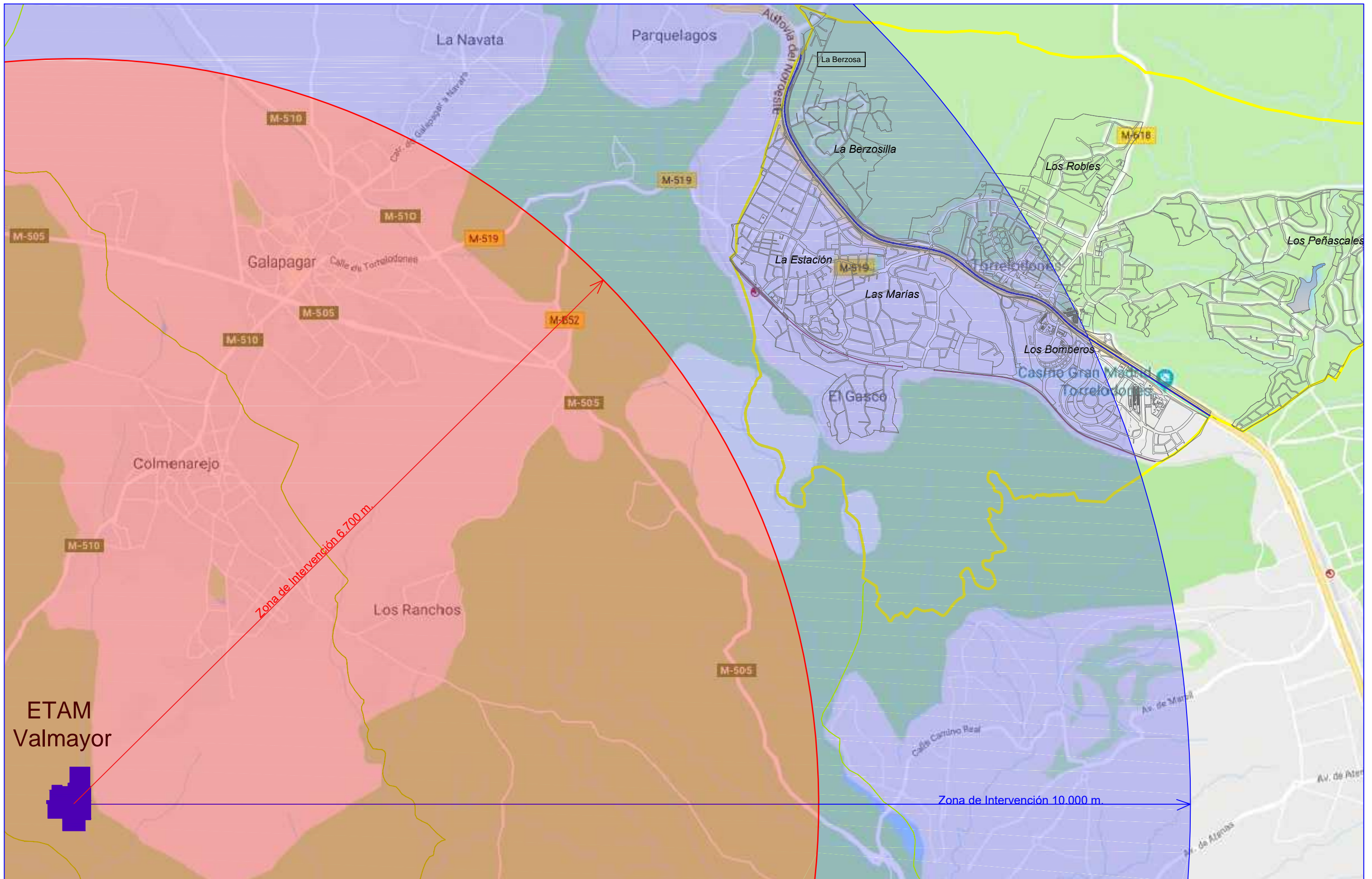
- Depósitos GLP
- Depósitos combustible líquido
- Estaciones de servicio
- ★ Edificios empresariales
- ★ Actividades industriales

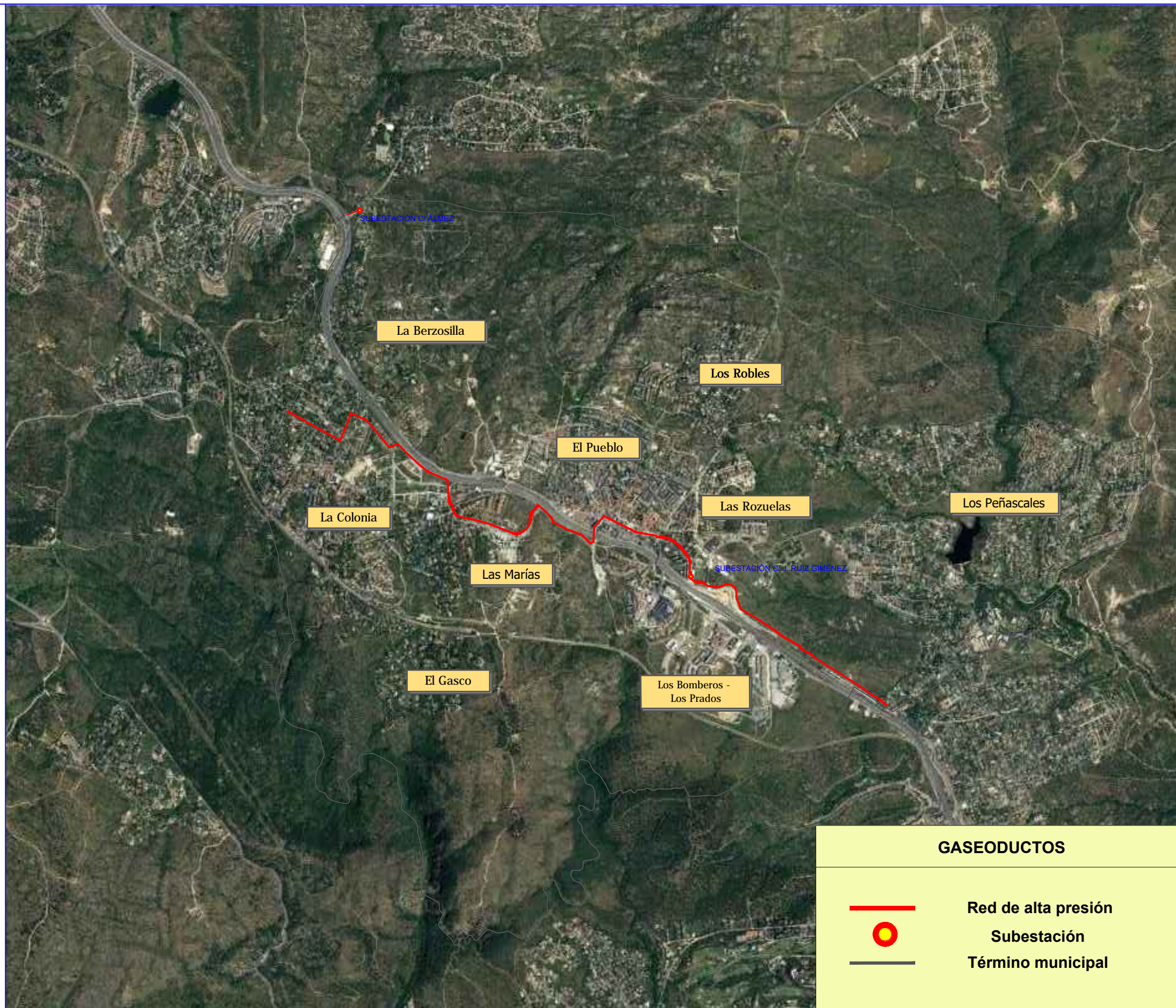


PUNTOS ACTIVIDADES INDUSTRIALES Y DEPÓSITOS	
	Depósitos GLP
	Depósitos combustible líquido
	Estaciones de servicio
	Edificios empresariales
	Actividades industriales






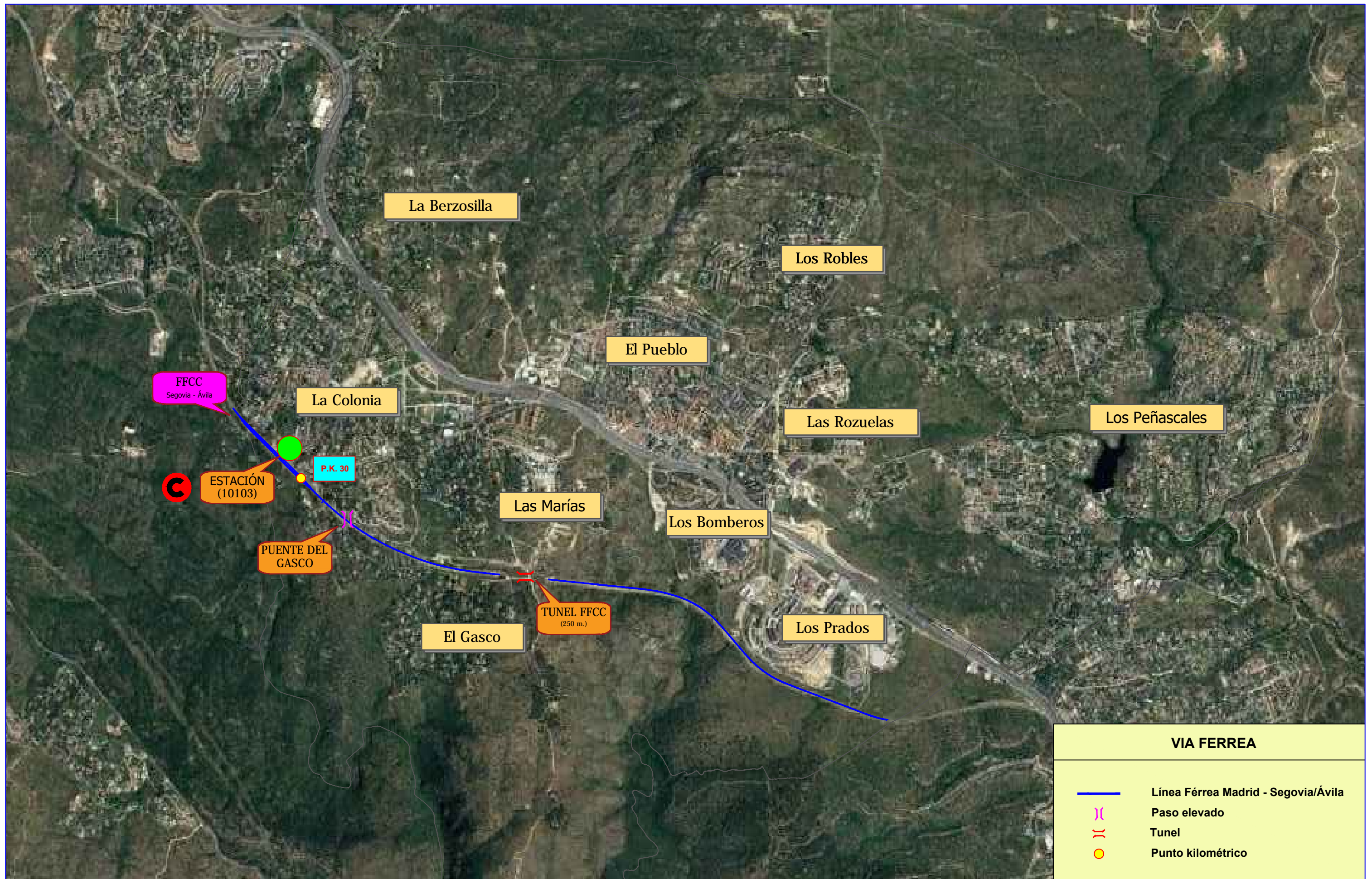
PUNTOS ACTIVIDADES INDUSTRIALES Y DEPÓSITOS	
	Depósitos GLP
	Depósitos combustible líquido
	Estaciones de servicio
	Edificios empresariales
	Actividades industriales



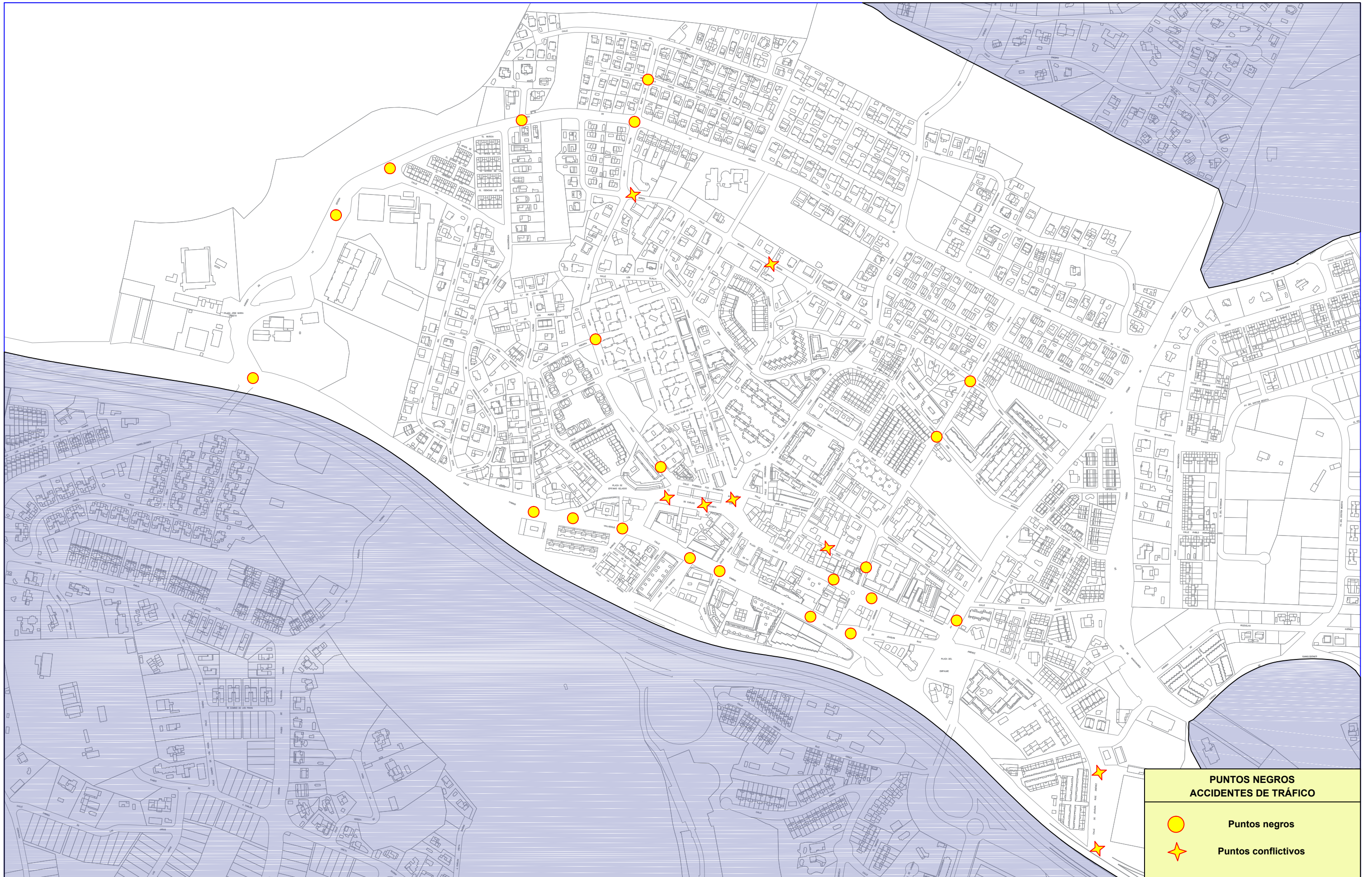




GASEODUCTOS

 Red de alta presión
 Subestación
 Término municipal





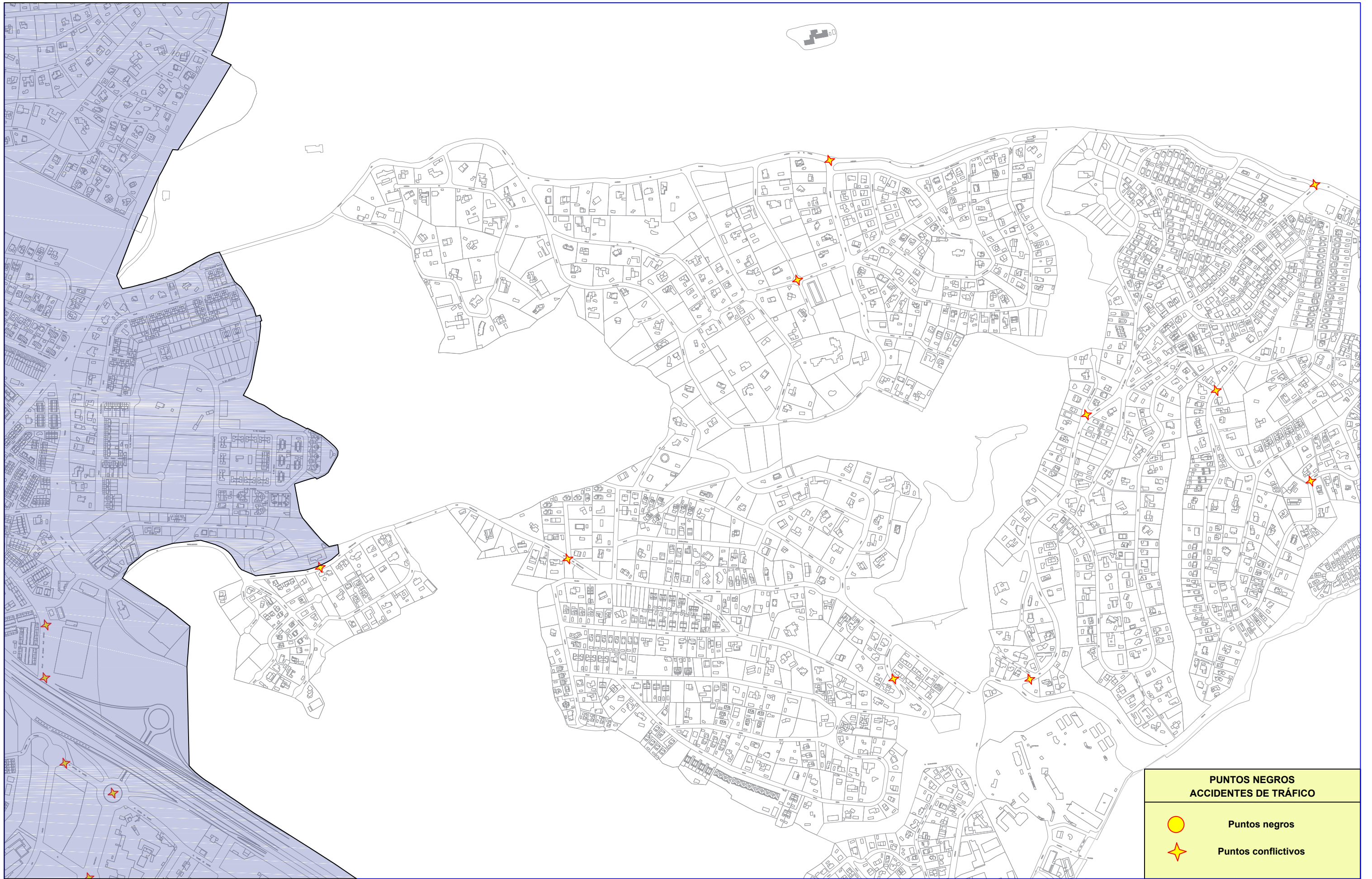
VIA FERREA	
	Línea Férrea Madrid - Segovia/Ávila
	Paso elevado
	Túnel
	Punto kilométrico





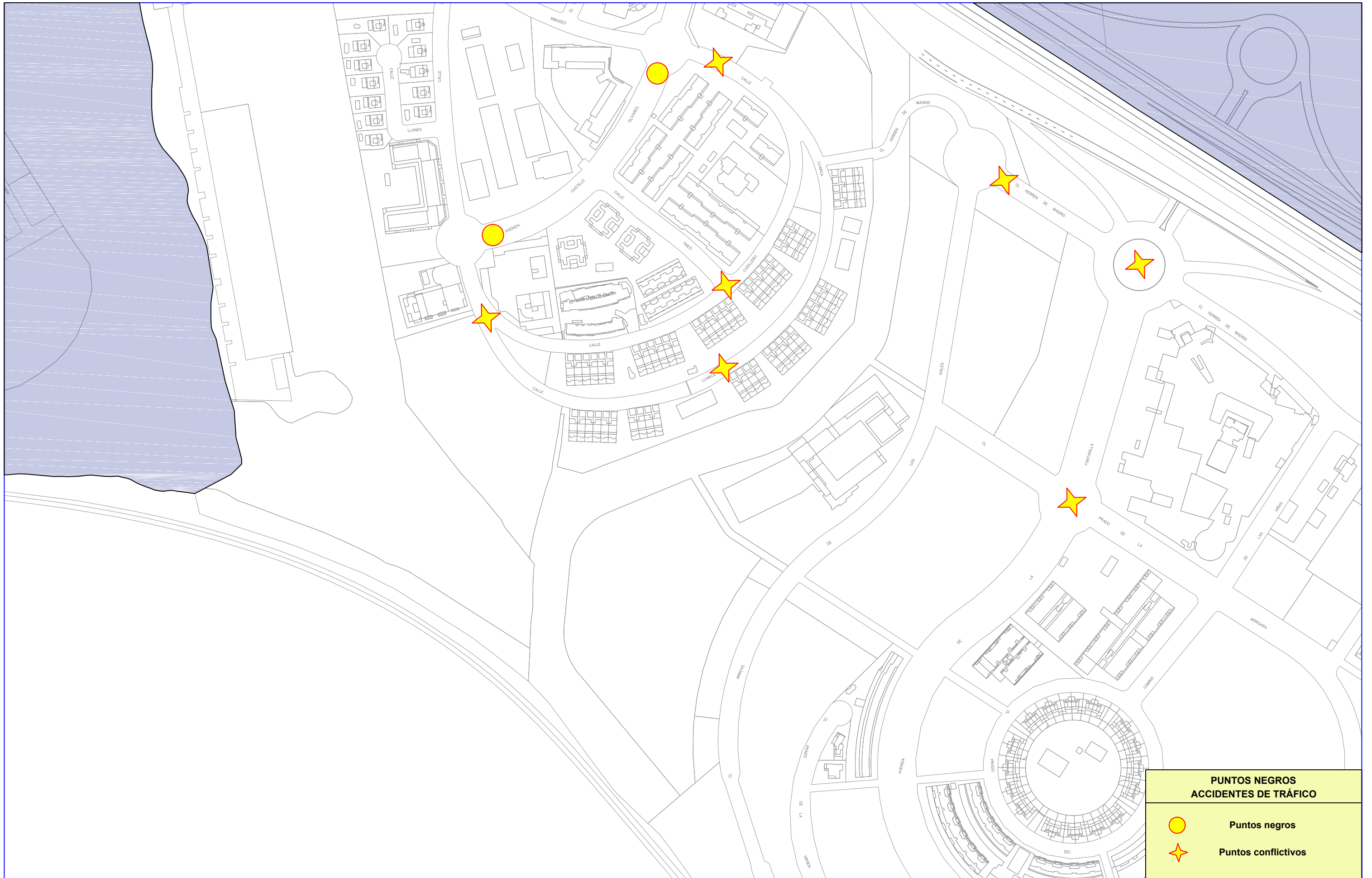
PUNTOS NEGROS ACCIDENTES DE TRÁFICO	
	Puntos negros
	Puntos conflictivos





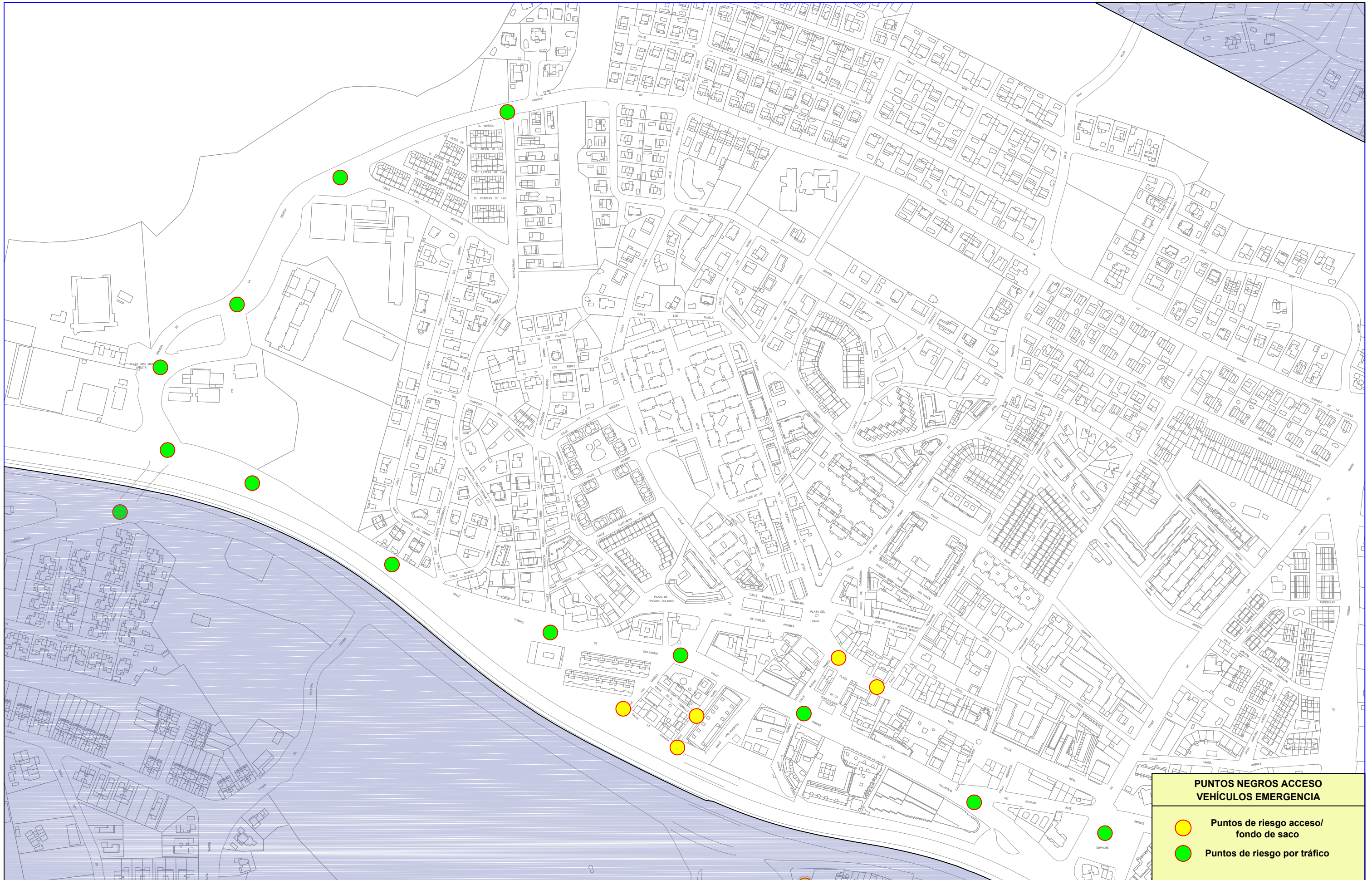
PUNTOS NEGROS ACCIDENTES DE TRÁFICO	
	Puntos negros
	Puntos conflictivos



PUNTOS NEGROS ACCIDENTES DE TRÁFICO	
	Puntos negros
	Puntos conflictivos

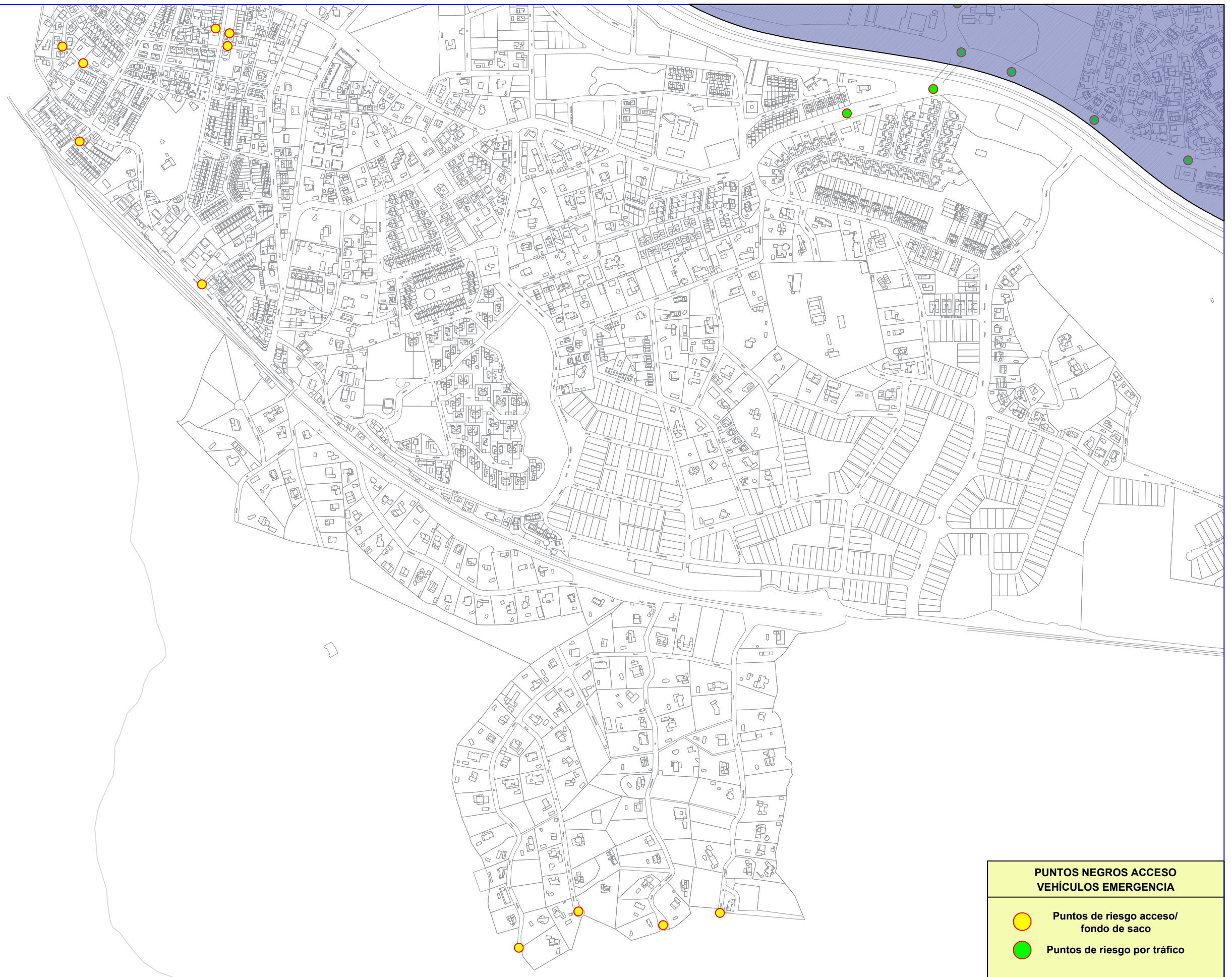




PUNTOS NEGROS ACCIDENTES DE TRÁFICO	
	Puntos negros
	Puntos conflictivos

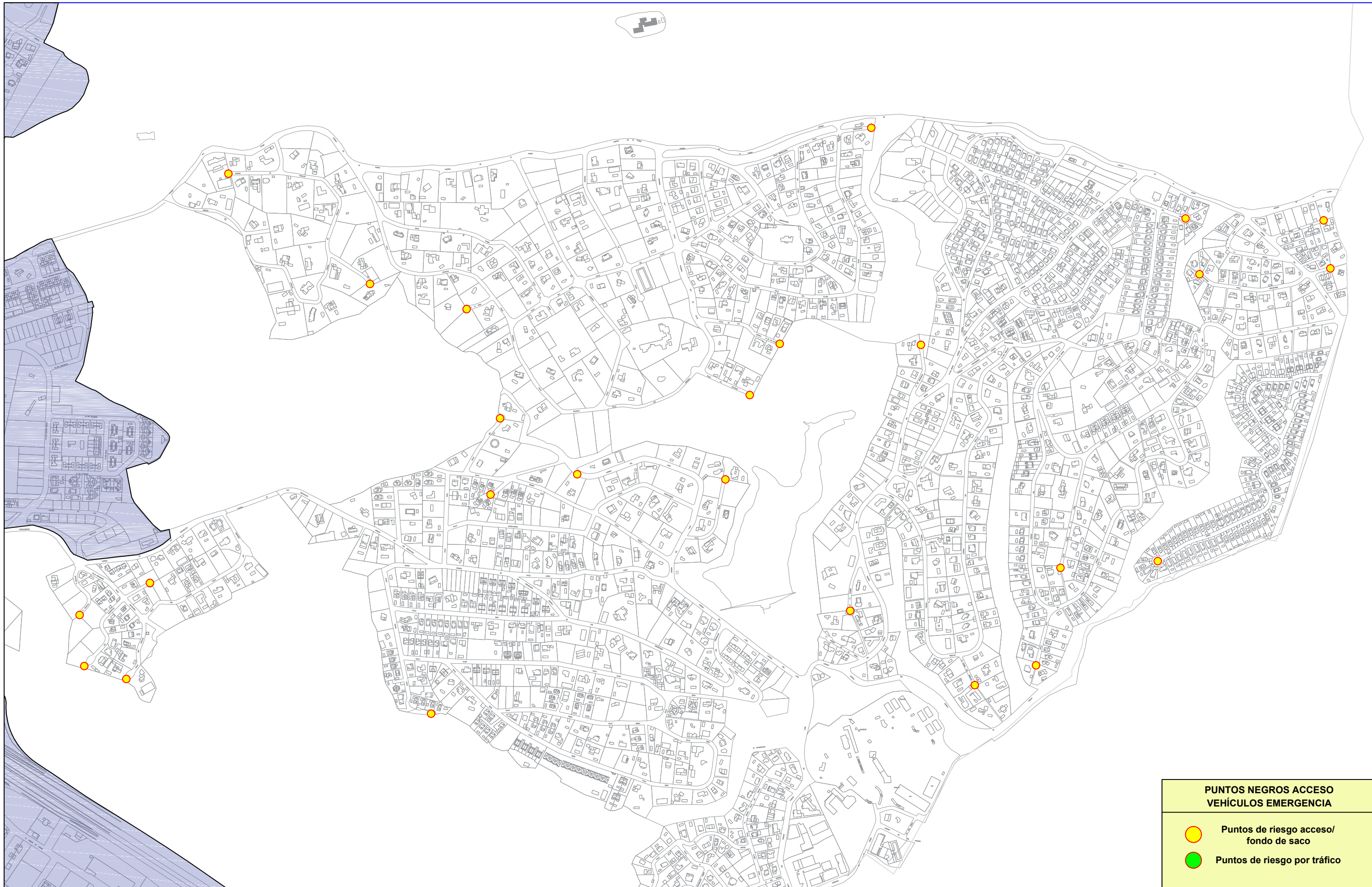




PUNTOS NEGROS ACCESO VEHÍCULOS EMERGENCIA

- Puntos de riesgo acceso/fondo de saco
- Puntos de riesgo por tráfico



PUNTOS NEGROS ACCESO VEHÍCULOS EMERGENCIA	
	Puntos de riesgo acceso/ fondo de saco
	Puntos de riesgo por tráfico



PUNTOS NEGROS ACCESO VEHÍCULOS EMERGENCIA	
	Puntos de riesgo acceso/fondo de saco
	Puntos de riesgo por tráfico

AYUNTAMIENTO DE TORRELODONES
SERVICIO MUNICIPAL DE PROTECCIÓN CIVIL



**PLAN TERRITORIAL MUNICIPAL
DE PROTECCIÓN CIVIL**

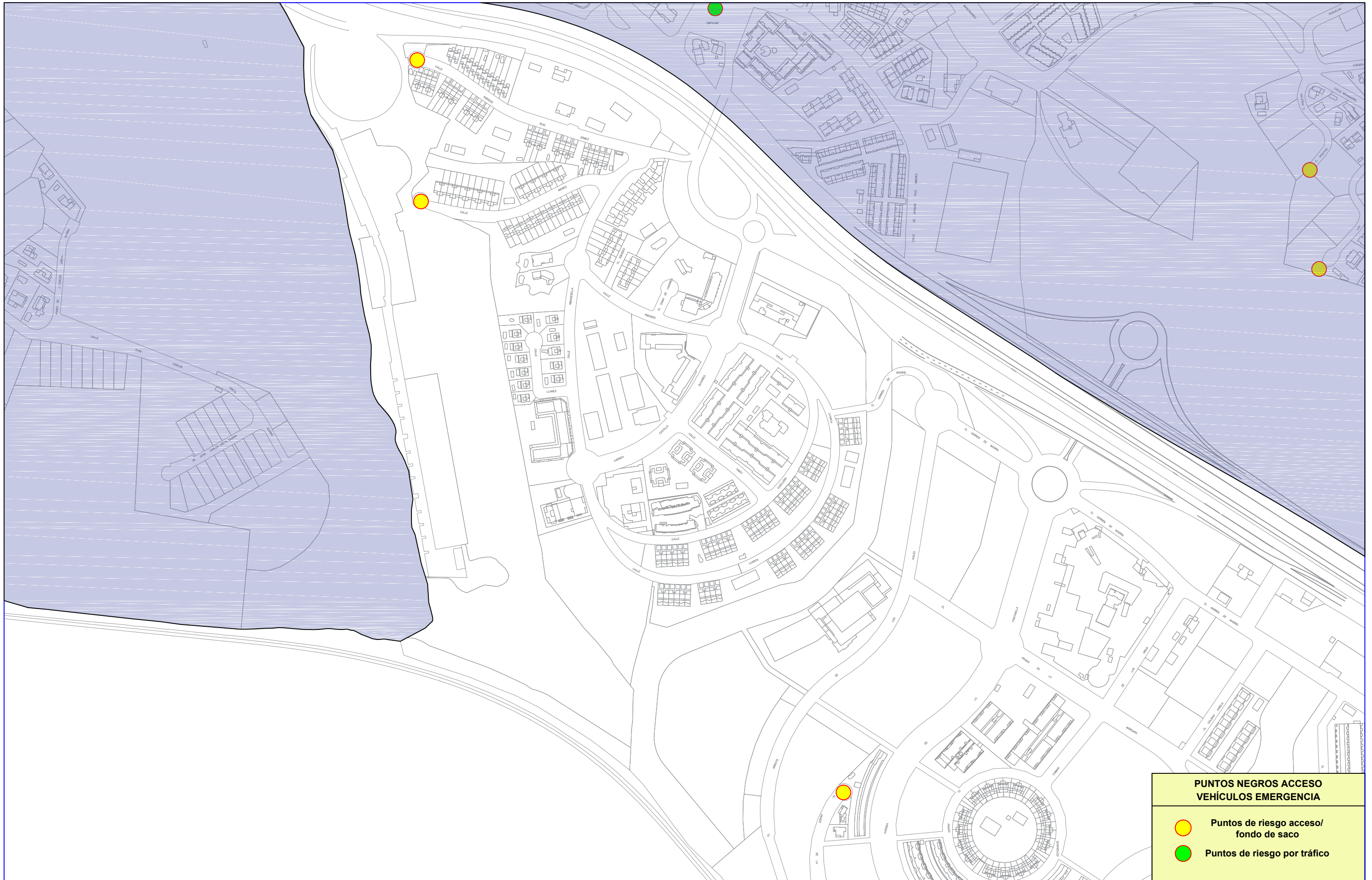


Piano-Hoja: **MAPA PUNTOS NEGROS
ACCESO VEHÍCULOS EMERGENCIA
PEÑASCALES**

Escala: S/E

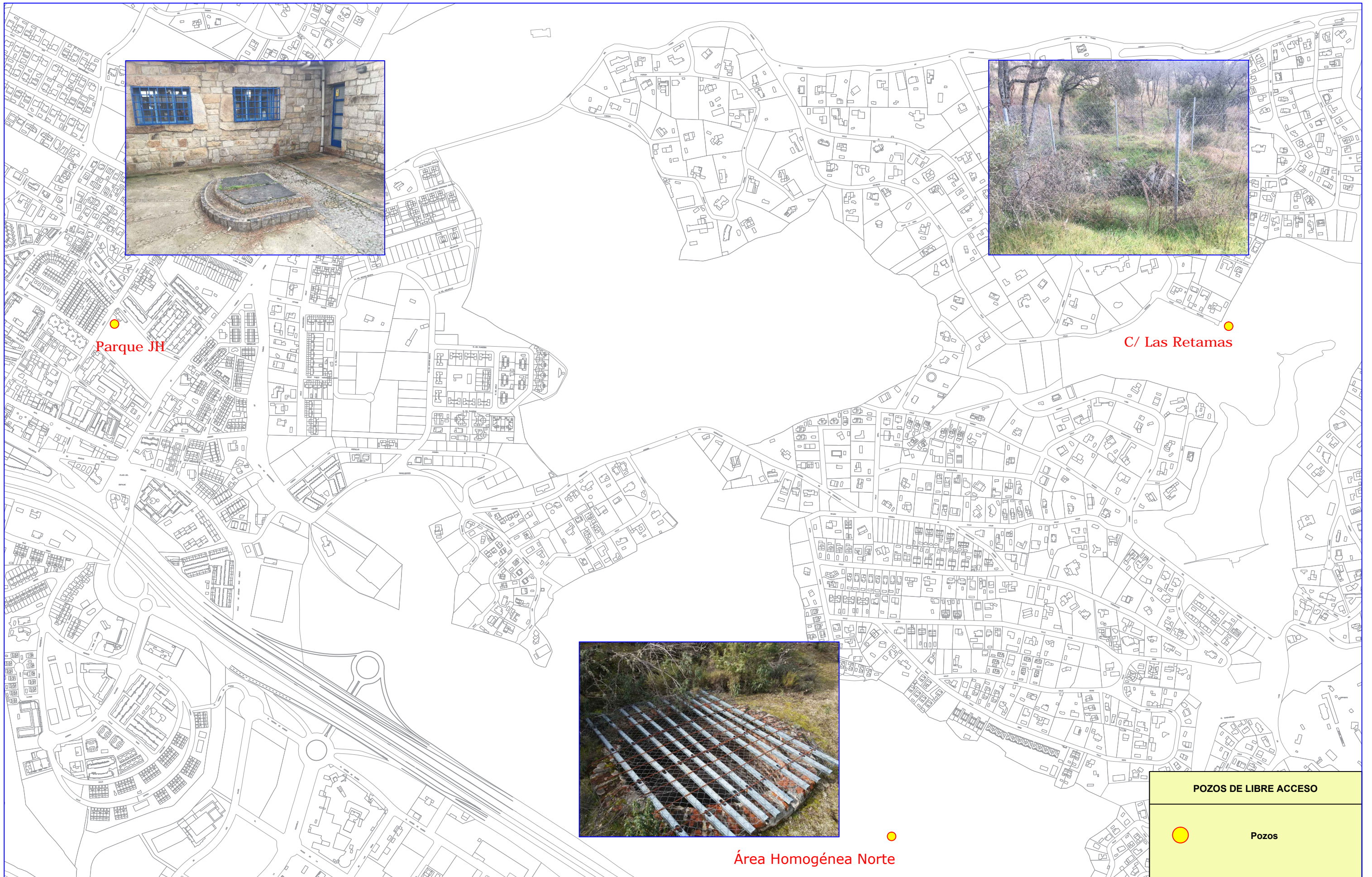
Fecha: Enero 2019

Nº: **A 2.17.8.3**




PUNTOS NEGROS ACCESO VEHÍCULOS EMERGENCIA

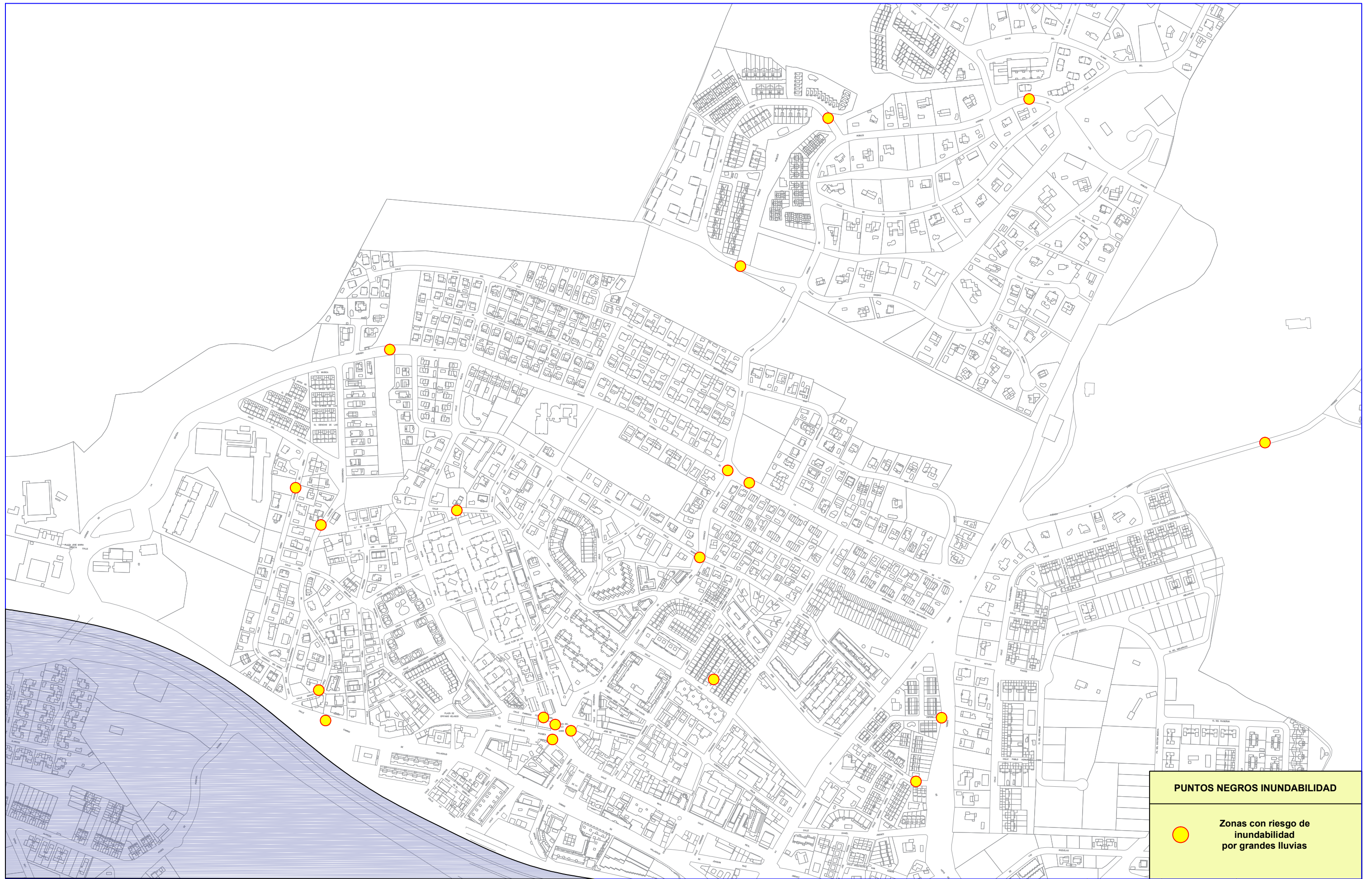
- Puntos de riesgo acceso/fondo de saco
- Puntos de riesgo por tráfico




POZOS DE LIBRE ACCESO

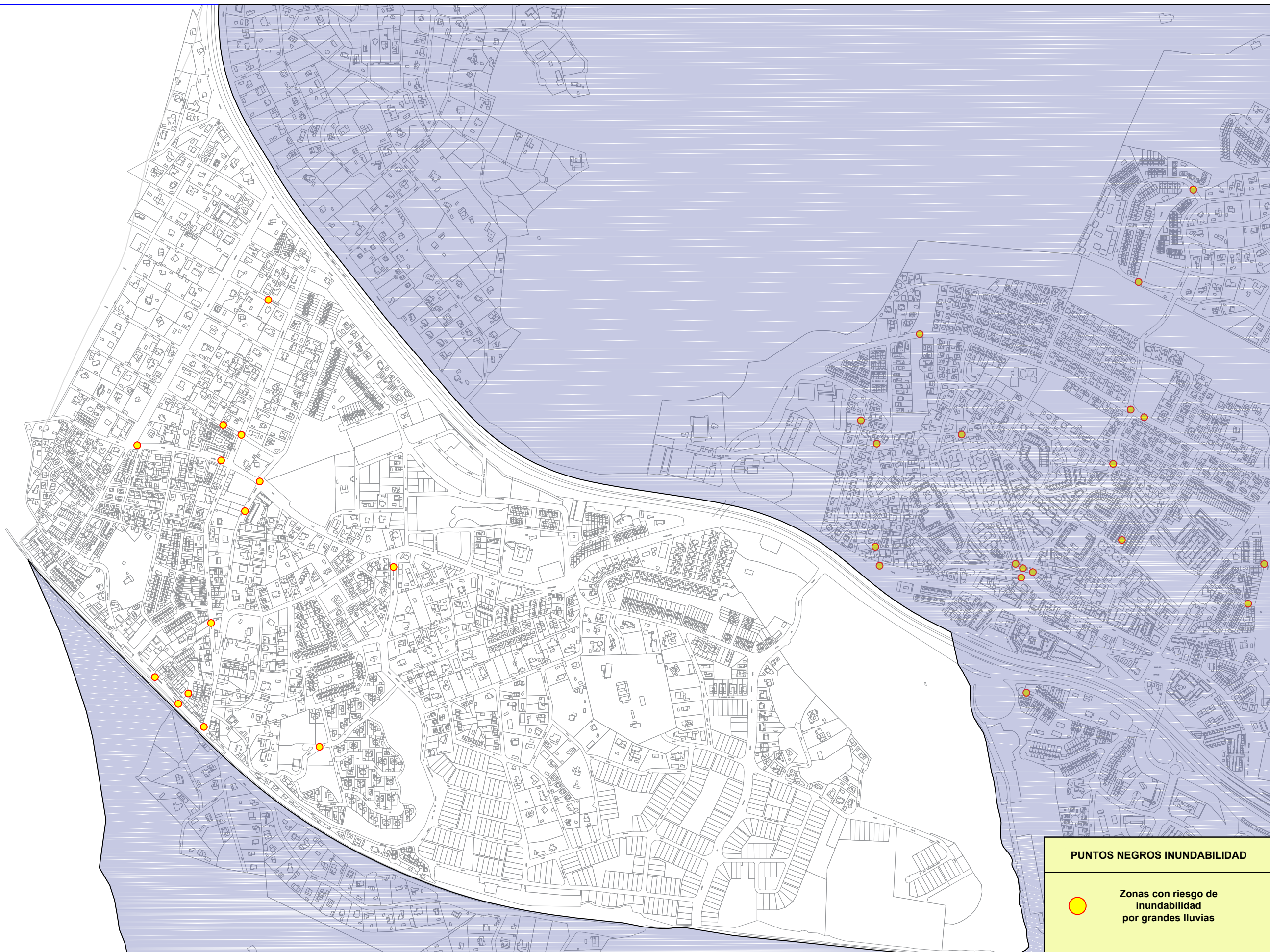
 **Pozos**

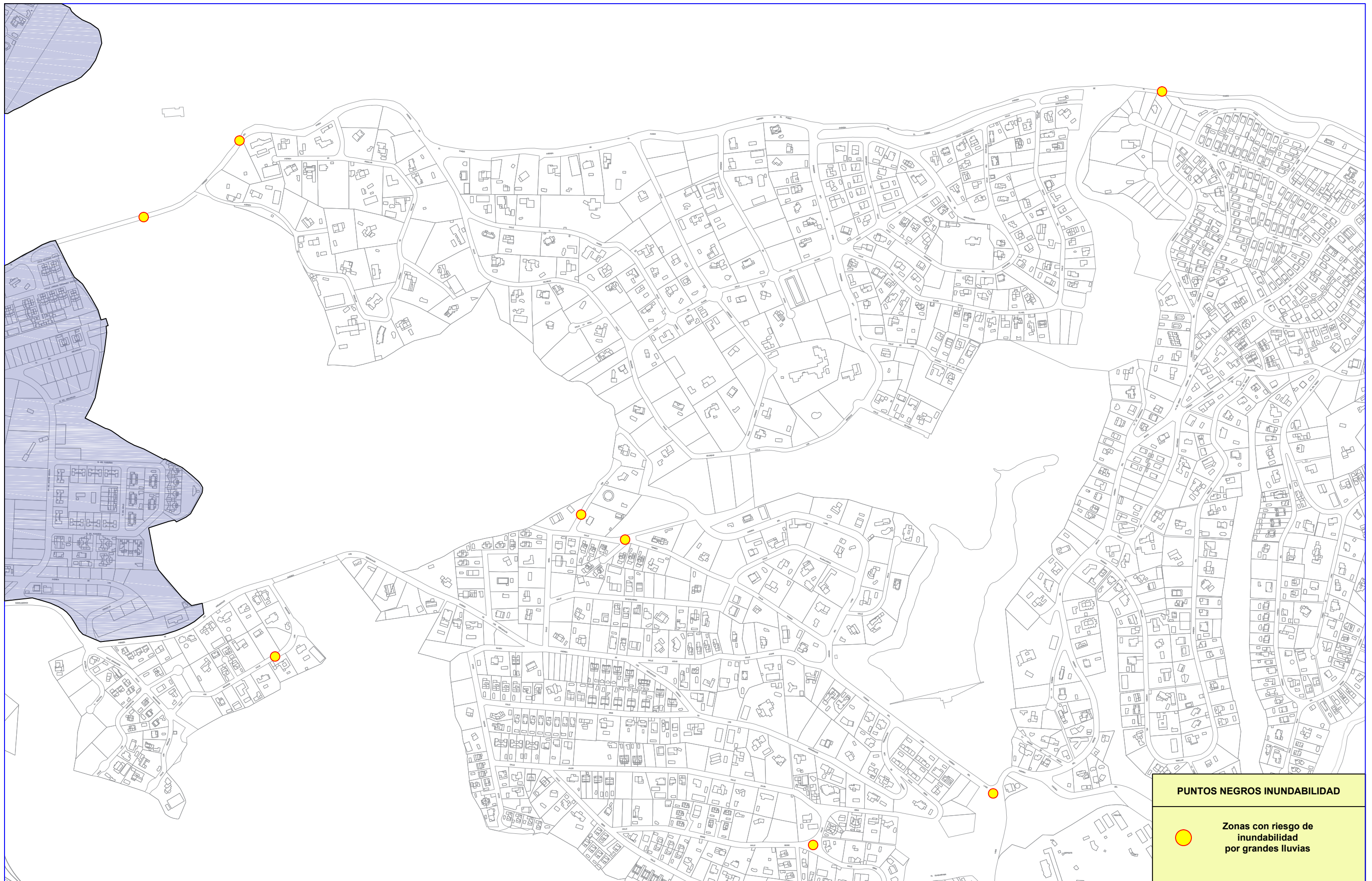
Área Homogénea Norte




PUNTOS NEGROS INUNDABILIDAD

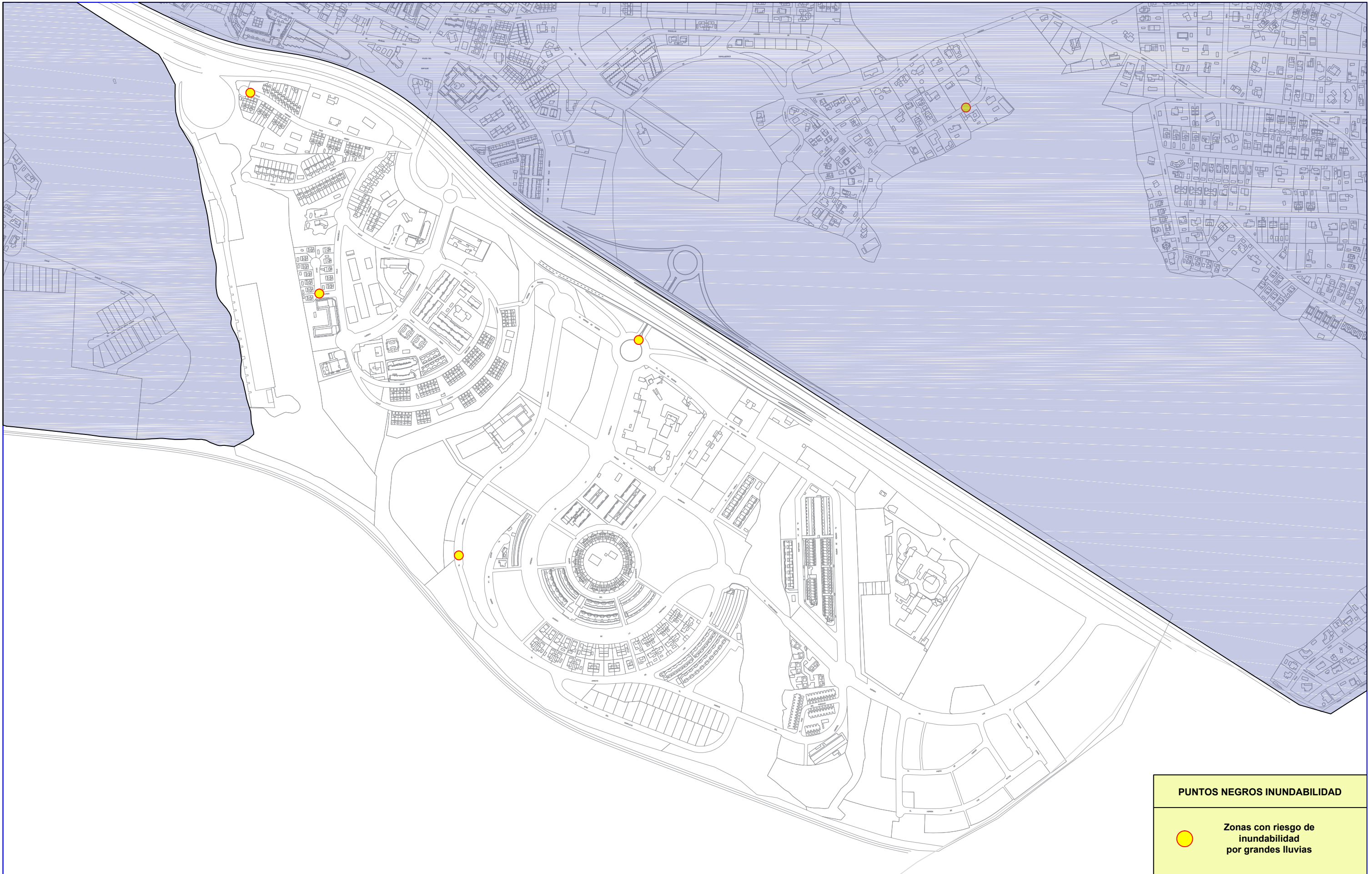
 Zonas con riesgo de inundabilidad por grandes lluvias






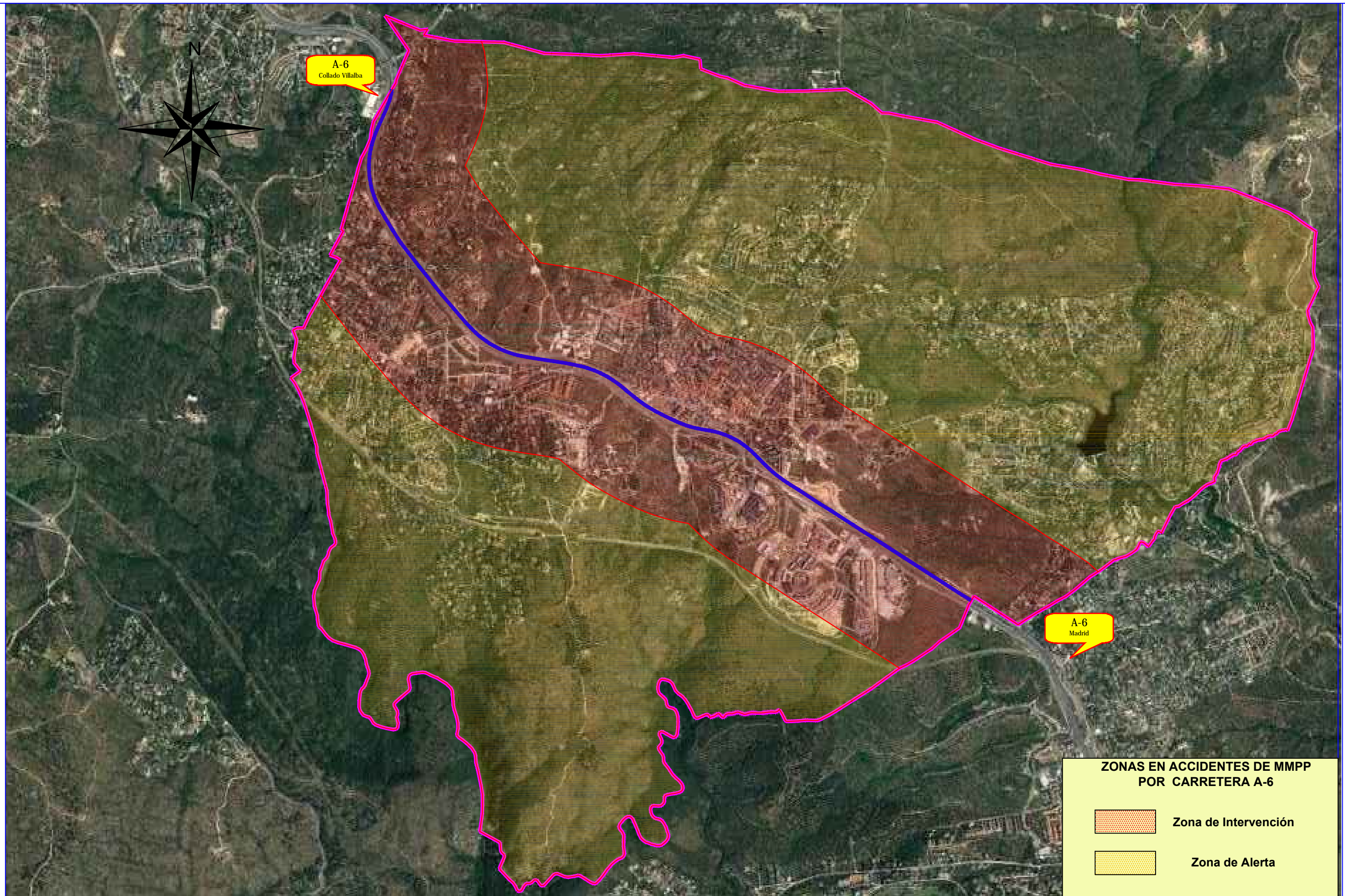
PUNTOS NEGROS INUNDABILIDAD

 Zonas con riesgo de inundabilidad por grandes lluvias





PUNTOS NEGROS INUNDABILIDAD

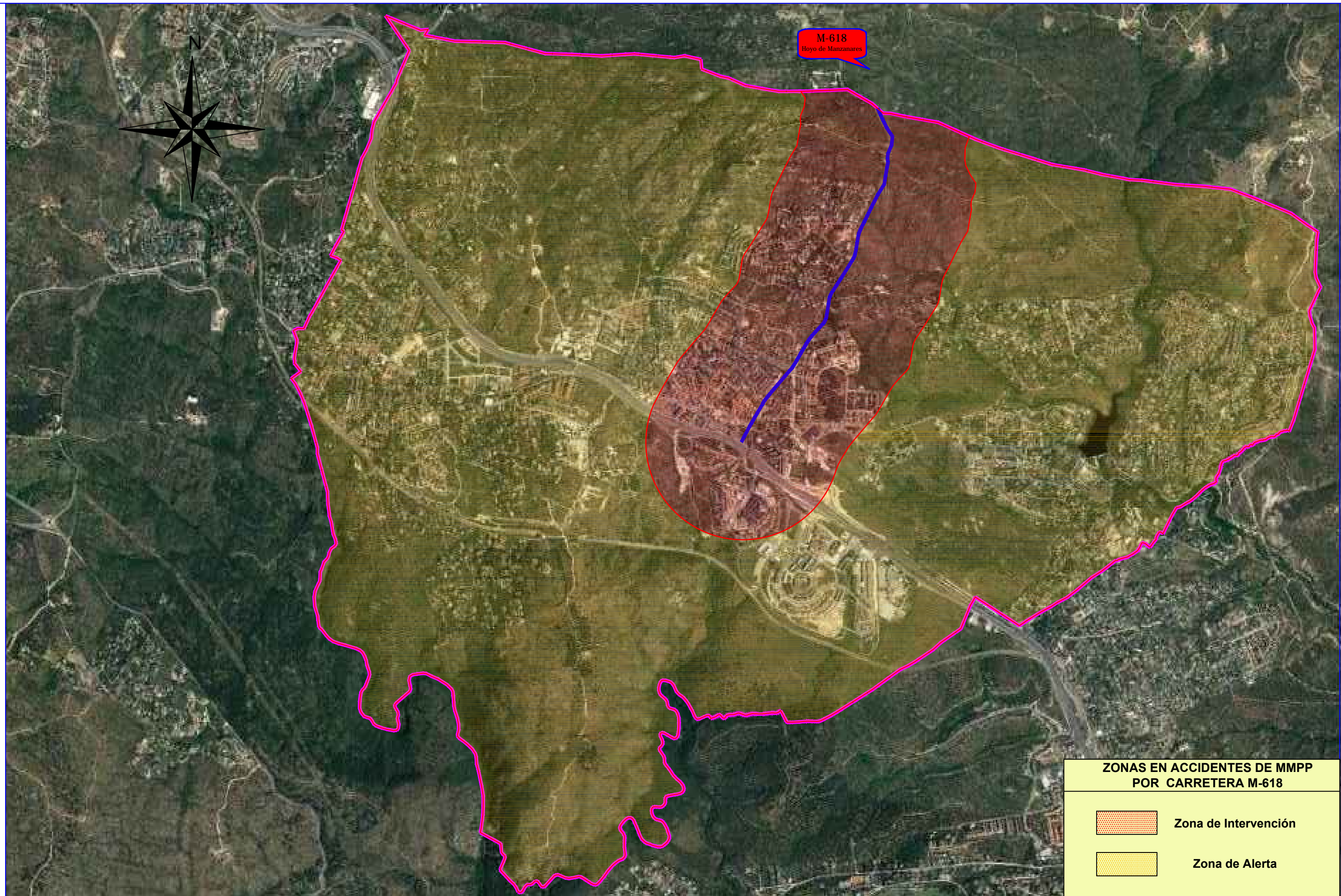
 Zonas con riesgo de inundabilidad por grandes lluvias





**ZONAS EN ACCIDENTES DE MMPP
POR CARRETERA A-6**

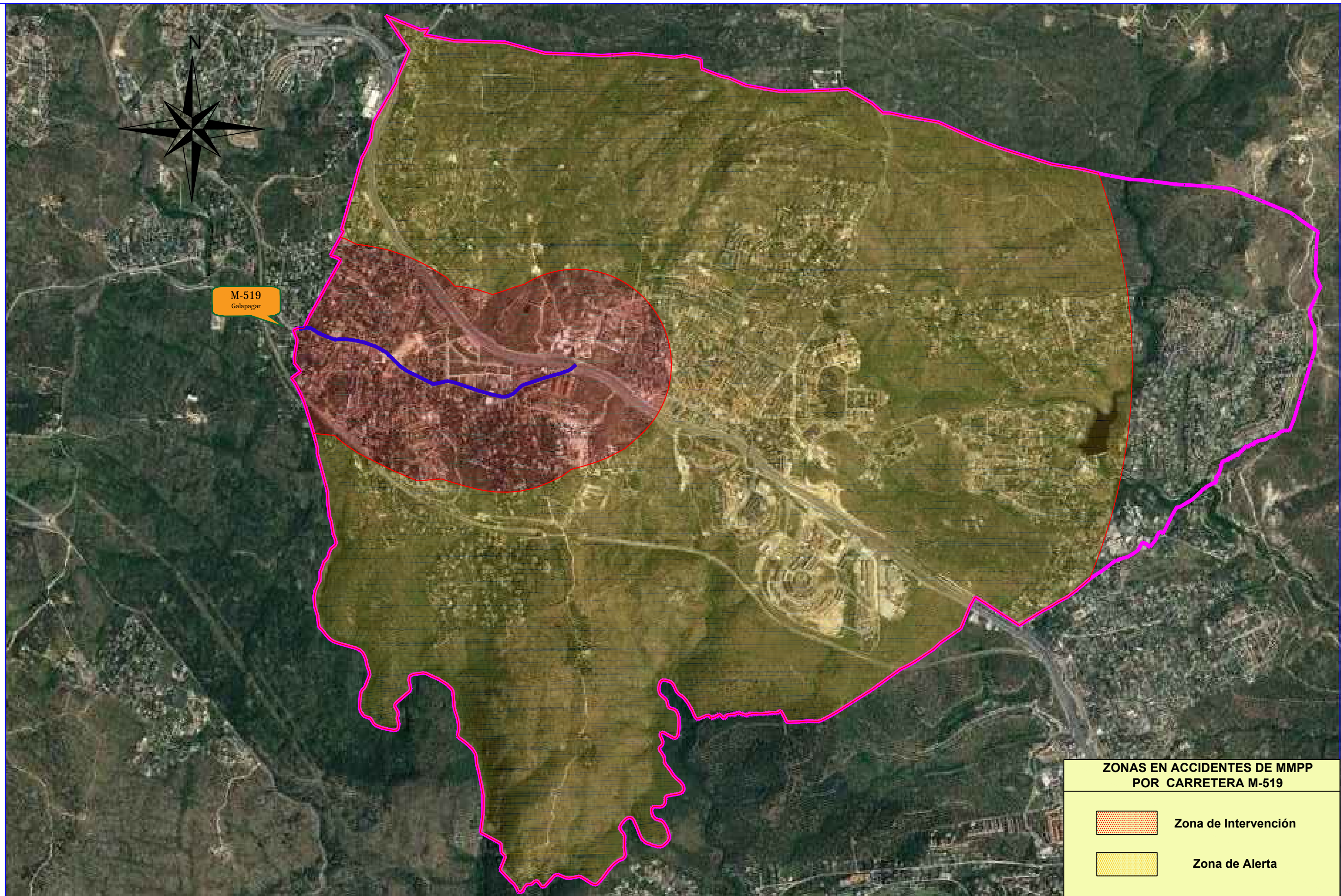
 Zona de Intervención



 Zona de Alerta

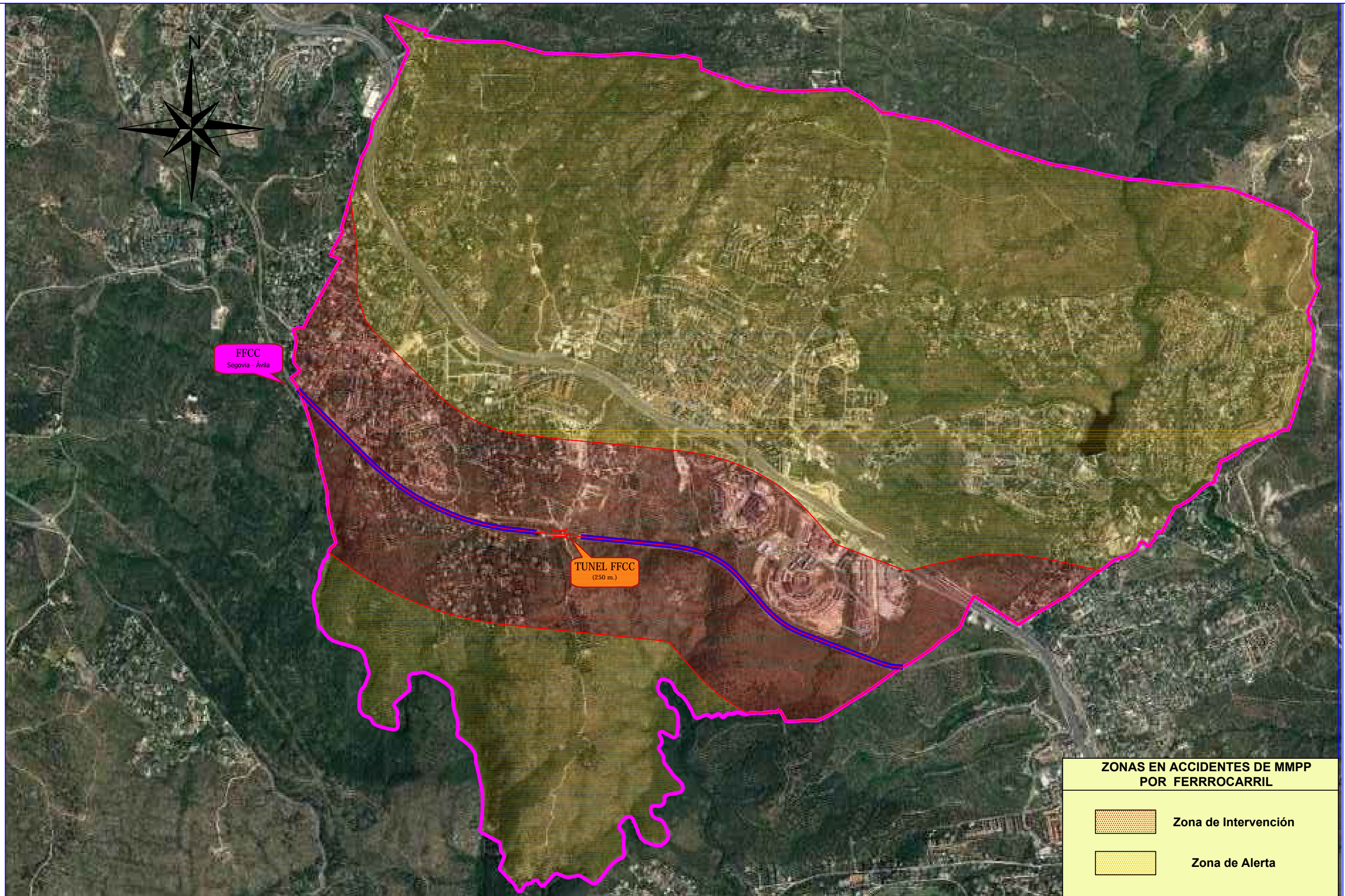


M-618
Hoyo de Manzanares

ZONAS EN ACCIDENTES DE MMPP POR CARRETERA M-618	
	Zona de Intervención
	Zona de Alerta





ZONAS EN ACCIDENTES DE MMPP POR CARRETERA M-519	
	Zona de Intervención
	Zona de Alerta



FFCC
Segovia - Ávila

TUNEL FFCC
(250 m.)

ZONAS EN ACCIDENTES DE MMPP POR FERROCARRIL	
	Zona de Intervención
	Zona de Alerta