










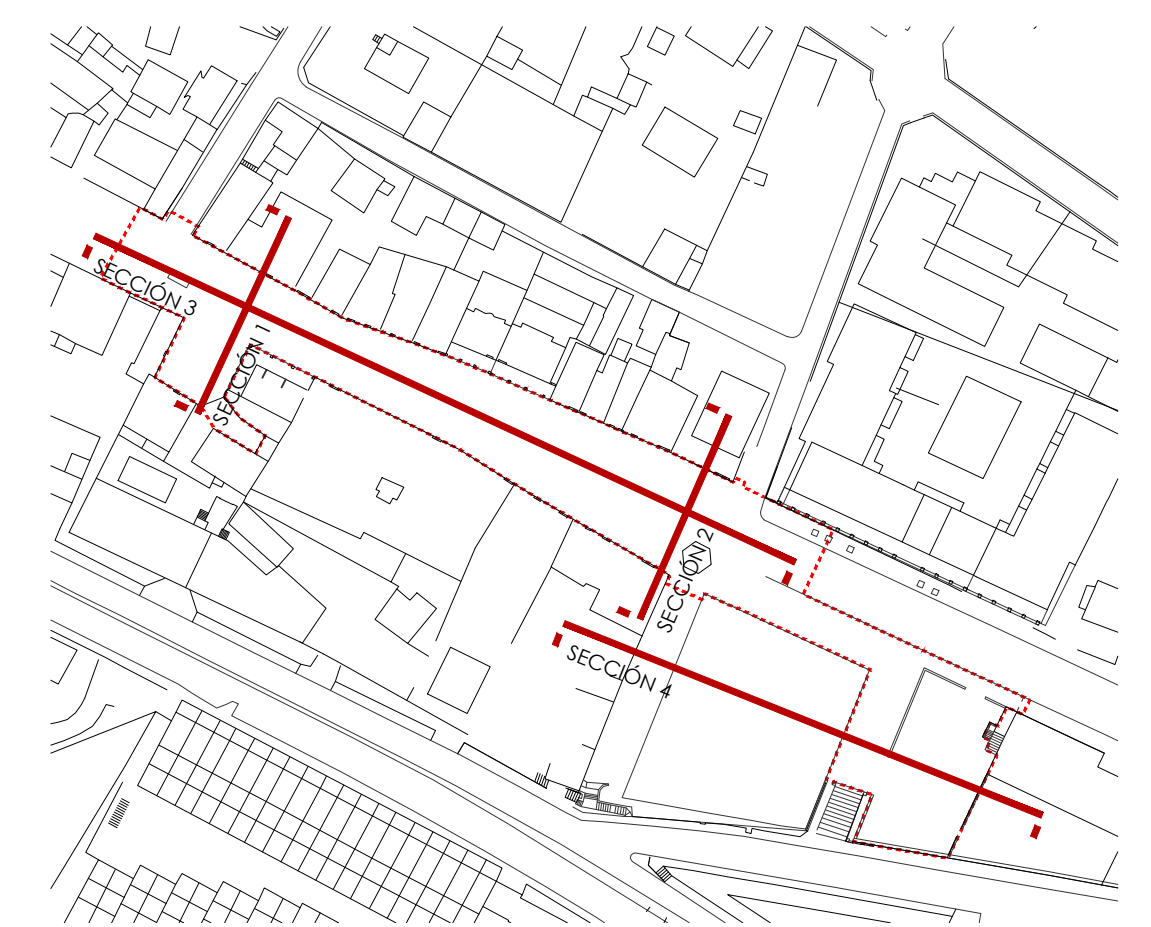
LEYENDA

-  ÁRBOLES EXISTENTES
-  CIRUELO ROJO DE NUEVA PLANTACIÓN - PRUNUS CERASIFERA 'ATROPURPUREA'. 12 UNIDADES
-  TILO DE NUEVA PLANTACIÓN. 14 UNIDADES
-  ÁRBOL DE HOJA CADUCA EXISTENTE SITUADO EN PARQUE INFANTIL.
-  POSTES DE LUZ NUEVOS COMPUESTOS POR COLUMNAS TRONCOCÓNICAS DE ACERO GALVANIZADO Y VARIOS PROYECTORES TIPO NEOS 2 SEGÚN PLANO IA-01.
-  FAROLA VILLA EXISTENTE
-  BANCO DE HORMIGÓN CON PLETINA DE ACERO SEGÚN PLANO AQ-10
-  PAPELERA CILÍNDRICA

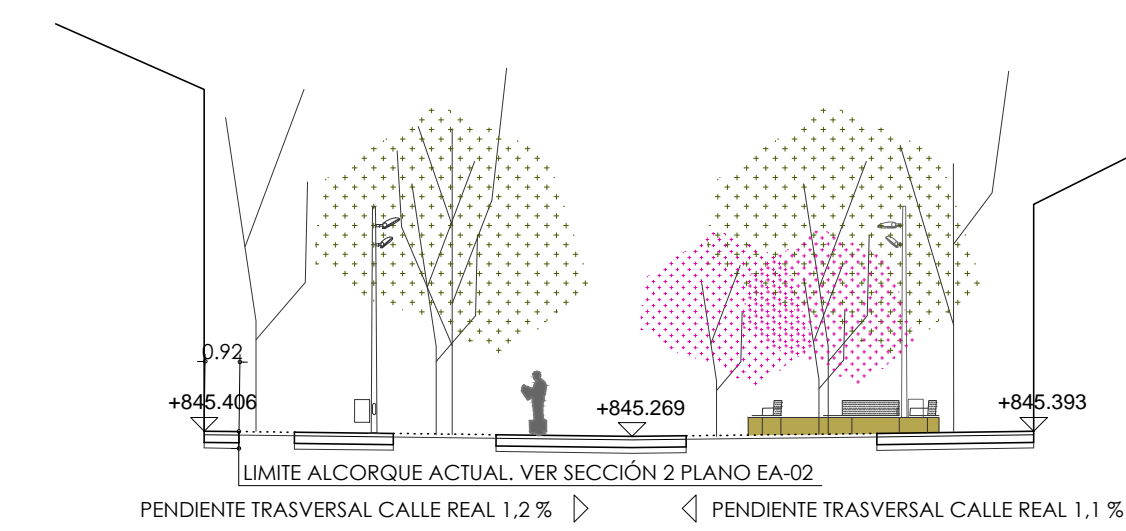
NOTAS

SE RESPETARÁ EN TODO CASO LA COTA ACTUAL DE ACERA EN SU ENCUENTRO CON LAS FACHADAS.
 LAS COTAS INDICADAS SON DE PAVIMENTO TERMINADO.
 PARA DETALLES DE PAVIMENTACIÓN VER PLANOS AQ-07 A AQ-09.
 PARA EL REPLANTEO DE SOLERAS VER LOS PLANOS AQ-05 Y AQ-06.
 PARA LA DEFINICIÓN DE LOS BANCOS DE HORMIGÓN VER EL PLANOS AQ-10.
 PARA COORDINACIÓN DE REDES VER EL PLANOS IC-01.
 LAS PENDIENTES DE EVACUACIÓN DE AGUA VIENEN DEFINIDAS CON LAS COTAS DE LAS SOLERAS DE LOS PLANOS AQ-05 Y AQ-06.
 SE CONSERVAN LOS ÁRBOLES EXISTENTES INCLUSO AQUELLOS CUYOS ALCORQUES GUARDAN UNA DISTANCIA INFERIOR A 1.5 M HASTA LA FACHADA MÁS PRÓXIMA. EL PROYECTO NO MINORARÁ LA DISTANCIA ACTUAL ENTRE ESTOS ALCORQUES Y LAS FACHADAS.

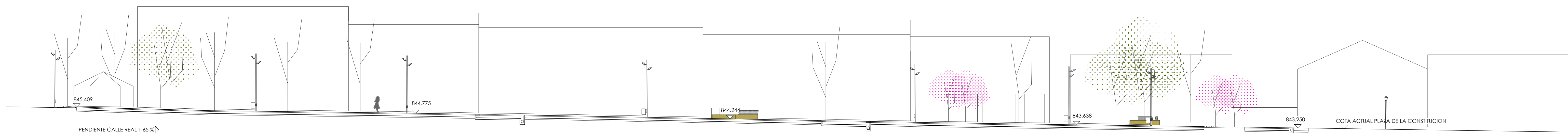
PLANO LLAVE



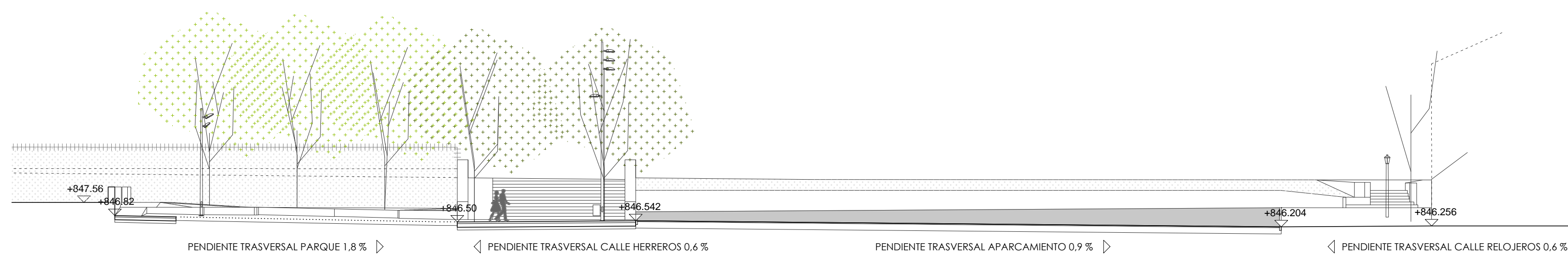
SECCIÓN 1_ SECCIÓN TRANSVERSAL CALLE REAL



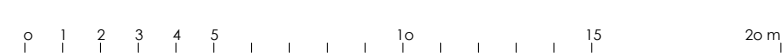
SECCIÓN 2_ SECCIÓN TRANSVERSAL CALLE REAL



SECCIÓN 3_ SECCIÓN LONGITUDINAL POR LA CALLE REAL



SECCIÓN 4_ SECCIÓN PARQUE-CALLE HERRERROS-APARCAMIENTO-CALLE REJOJEROS



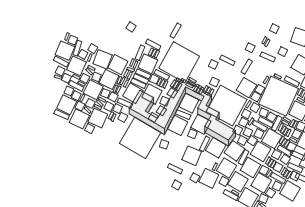
REVISIÓN 01

FECHA _ MAYO 2014

PROYECTO DE PEATONALIZACIÓN DEL ENTORNO DE LA PLAZA DE LA CONSTITUCIÓN. TORRELODONES
 PROYECTO BÁSICO Y EJECUCIÓN FASE I

SECCIONES GENERALES AQ-04

MAYO 2014



Handwritten signature

ARQUITECTO
 MARÍA MESTRE GARCÍA
 nº colégiado 19.702

ESCALA
 1/200