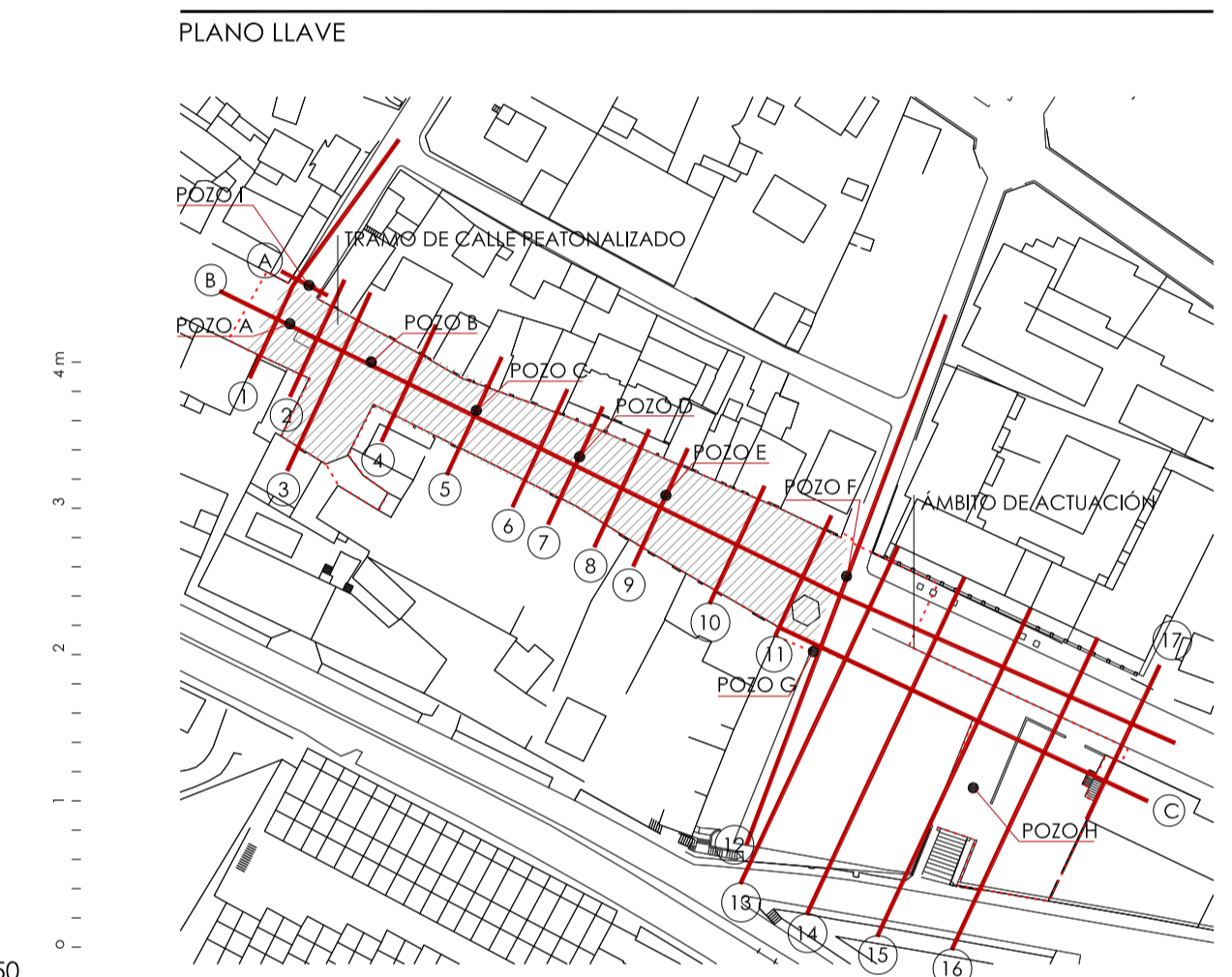
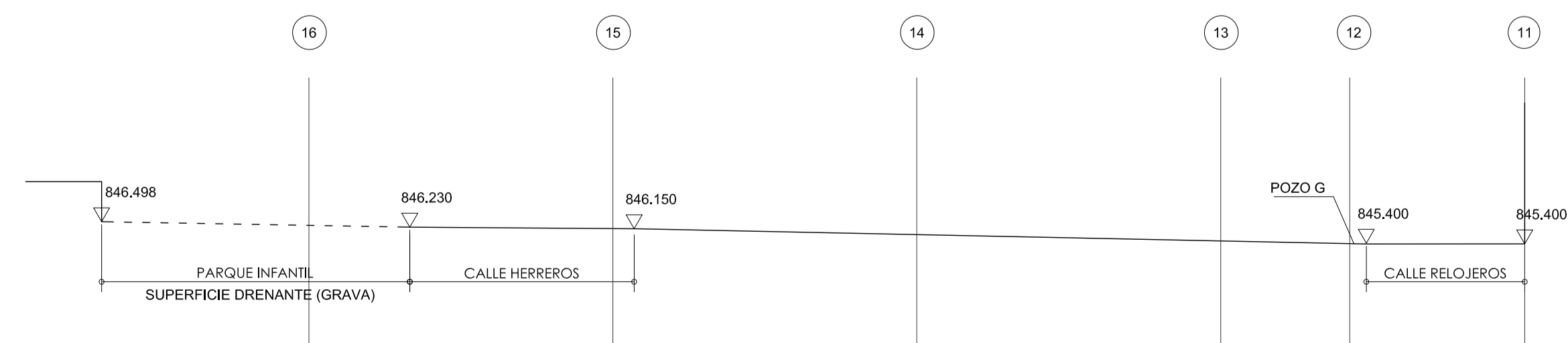


ESCALA EJE X_ 1:250 ESCALA EJE Y_ 1:50

PERFILES TRANSVERSALES DE CALLE



PERFIL LONGITUDINAL CALLE REAL. PERFIL B



PERFIL LONGITUDINAL. PERFIL C

ESCALA EJE X_ 1:250 ESCALA EJE Y_ 1:250

- LEYENDA**
- 843.711 ▽ NIVEL DE PAVIMENTO TERMINADO SIN MODIFICACIÓN DE COTA
 - 843.711 ▽ NIVEL DE PAVIMENTO TERMINADO MODIFICADO
 - 0.03 DIFERENCIA DE COTA ENCONTADA EN EL EJE DE LA CALLE ENTRE EL ESTADO MODIFICADO Y EL ACTUAL
 - PERFIL DE CALLE ACTUAL A MODIFICAR

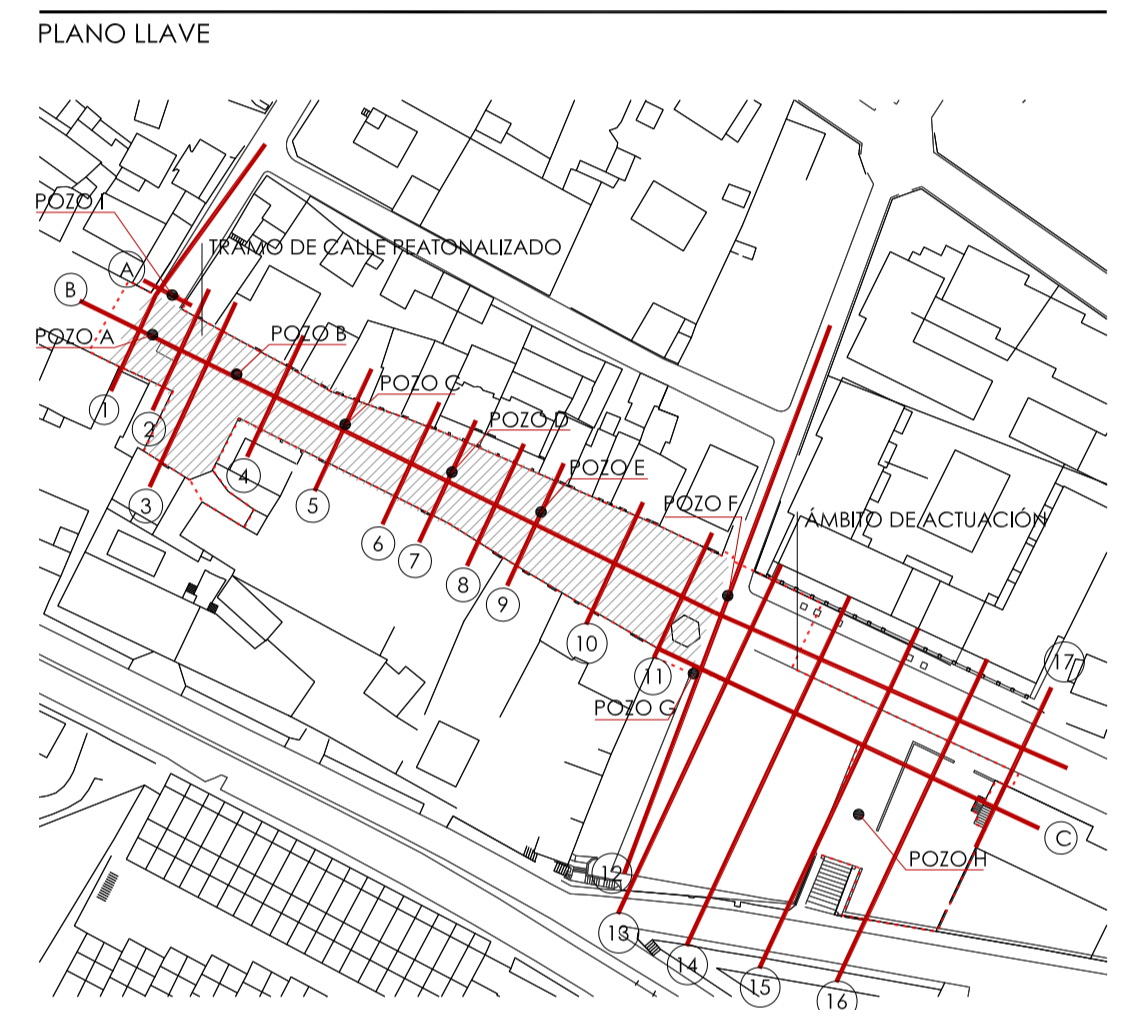
NOTAS

SE RESPETARÁ EN TODO CASO LA COTA ACTUAL DE ACERA EN SU ENCUENTRO CON LAS FACHADAS. LA MODIFICACIÓN DEL PERFIL URBANO AFECTA AL TRAMO DE CALZADA QUE VA A SER PEATONALIZADO. LAS COTAS Y PENDIENTES INDICADAS SON DE PAVIMENTO TERMINADO.

EN LOS PERFILES SE LOCALIZA LA POSICIÓN TANTO LOS PUNTOS DE RECOGIDA DE AGUA COMO DE LOS POZOS DE REGISTRO QUE VEN MODIFICADA LA CORONACIÓN DE SU TAPA (POZOS A, B, C, D Y E), INDICÁNDOSE EN ESTE CASO LA VARIACIÓN DE COTA DE LA TAPA DE REGISTRO.

EL POZO I ES DE NUEVA CREACIÓN. SI TRAS VERIFICACIÓN EN OBRA SE COMPROBARE QUE EL POZO NO PERTENECE A DICHA INSTALACIÓN SE EJECUTARÁ UN NUEVO POZO DE REGISTRO A ESA ALTURA DE CALLE TAL Y COMO SE ESPECIFICA EN LOS PLANOS DE DETALLE.

LOS POZOS F, G Y H NO SUFREN MODIFICACIÓN DE SU COTA DE CORONACIÓN.



PLANO DE NUEVA CREACIÓN REVISIÓN 01 FECHA _ FEBRERO 2014
FECHA _ MAYO 2014

PROYECTO DE PEATONALIZACIÓN DEL ENTORNO DE LA PLAZA DE LA CONSTITUCIÓN. TORRELODONES
PROYECTO BÁSICO Y EJECUCIÓN FASE 1

PERFILES DE CALLE IS-02



ARQUITECTO
MARÍA MESTRE GARCÍA
nº colegiado 19.702

ESCALA
1/250